

地域計画

策定年月日	令和7年3月31日
更新年月日	()
目標年度	令和16年度
市町村名 (市町村コード)	当別町 (013030)
地域名 (地域内農業集落名)	東裏、対雁 (東裏、対雁)

注:「地域名」欄には、協議の場が設けられた区域を記載し、農林業センサスの農業集落名を記載してください。

1 地域における農業の将来の在り方

(1) 地域計画の区域の状況

区域内の農用地等面積(農業上の利用が行われる農用地等の区域)	1408 ha
① 農業振興地域のうち農用地区域内の農地面積	1295 ha
② 田の面積	1297 ha
③ 畑の面積(果樹、茶等を含む)	111 ha
④ 区域内において、規模縮小などの意向のある農地面積の合計	123 ha
⑤ 区域内において、今後農業を担う者が引き受ける意向のある農地面積の合計	675 ha
(参考)区域内における60才以上の農業者の農地面積の合計	346 ha
うち後継者不在の農業者の農地面積の合計	250 ha
(備考)	

注1:①については、農業振興地域担当部局と調整の上、記載してください。

2:②及び③については、農業委員会の農地台帳の面積(現況地目)に基づき記載してください。

3:④については、規模縮小又は離農の意向のある農地面積を記載してください。

4:⑤については、区域内に特定することができない場合には、引き受ける意向のあるすべての農地面積を記載の上、備考欄にその旨記載してください。

5:(参考)の区域内における60才以上の農業者の農地面積等については、できる限り記載するように努めてください。

6:「区域内の農用地等面積」に遊休農地が含まれている場合には、備考欄にその面積を記載してください。

(2) 地域農業の現状及び課題

【当別町の現状と課題】

・当別町の耕地面積は8,510haとなっており、行政面積の約2割を占めている。当別町の農業は、豊かな水と石狩平野の一部という恵まれた土地条件を活かした、水田・畑作や花卉を中心とする農業を展開しているのが特徴である。

・しかしながら、農家戸数は直近の10年間で2割近く減少し、1戸あたりが担うべき農地面積が年々拡大していることから、効率的かつ安定的な生産体制の確立に向けた取組が必要である。また、現在は規模縮小などの意向のある農地面積に対し、規模拡大の意向のある農地面積の方が上回っているが、60才以上の農業者の農地面積のうち後継者不在の農地面積の割合は5割を超えるなど高齢化が進んでおり、農村の維持・発展に向け担い手対策が課題となっている。

【東裏、対雁地区の現状】

○農地所有者数及び耕作者数 151名 ○認定農業者数 79名

○60歳以上の耕作者数 57名(うち後継者不在の農業者数 12名)

○規模縮小・離農予定 16名 ○規模拡大 32名

【東裏、対雁地区の課題】

・農家の離農が少しずつ進んでいる状態であり、現状では大きな問題は出ていないが、規模拡大には担い手が必要であり、10年後には担い手問題の顕在化が予想される。空家も増えつつあり、対策の検討が必要である。

・畑寄せや農地の集積に向けて、全面的な圃場整備が必要である。

・空家の問題解消や、スピーディーな区画整理等の事業の実施が必要である。

・野生動物(アライグマ、キツネ)の問題が見られる。

(3) 地域における農業の将来の在り方(作物の生産や栽培方法については、必須記載事項)

【当別町】

・当別町農業10年ビジョンに掲げる経営戦略「水稻・畑作物の生産性向上」、「野菜・花卉の生産拡大」、「多様な人材の総力発揮」、「ブランド化、6次化、販路拡大」、「農業生産基盤の強化」を推進し、農業所得の向上を目指す。

【東稜、対雁地区】

- ・農協が検討している農業機械作業受委託の仲介事業の利用等を進め、課題の解消を図っていく。
- ・現在進めている道営事業と関連して揚水機場の整備を進めていく必要がある。

2 農業の将来の在り方に向けた農用地の効率的かつ総合的な利用に関する目標

(1) 農用地の効率的かつ総合的な利用に関する方針

- ・農振農用地区域内の農地及びその周辺の農地を農業上の利用が行われる区域とし、地域の状況に応じた、農用地の効率的な利用を推進する。
- ・農地バンクを通じて、地域の担い手への農地集積を図り、遊休農地や耕作放棄地の発生を未然に防止する。

(2) 担い手(効率的かつ安定的な経営を営む者)に対する農用地の集積に関する目標

現状の集積率	96.5	%	将来の目標とする集積率	96.5	%
--------	------	---	-------------	------	---

(3) 農用地の集団化(集約化)に関する目標

- ・農地バンクを通じて、地域の担い手を中心とした農業者の将来の経営規模や農用地の利用に関する意向等を踏まえて、地域での協議内容を参考に、農用地の集積・集約化や団地数の減少及び団地面積の拡大を検討する。

3 農業者及び区域内の関係者が2の目標を達成するためとるべき必要な措置

(1) 農用地の集積、集団化の取組

- ・農業委員会と連携し、農地バンクを通じて、地域の担い手等への農地集積・集約化を図る。

(2) 農地中間管理機構の活用方法

- ・農地バンクを通じて、地域の担い手等への農地集積・集約化を図る。

(3) 基盤整備事業への取組

- ・基盤整備による圃場の大区画化や地下かんがいの導入により、生産性の高い農業を実現できる環境を整える。

(4) 多様な経営体の確保・育成の取組

- ・当別町農業総合支援センターと連携し、新規就農者等の新たな担い手の確保・育成に努めるとともに、地域の担い手の経営安定・発展を支援する。

(5) 農業協同組合等の農業支援サービス事業者等への農作業委託の取組

- ・北石狩農業協同組合のドローン防除作業受託の利用を進める。また、同組合で検討中の農業機械作業受委託の仲介事業の利用を進める。

以下任意記載事項(地域の実情に応じて、必要な事項を選択し、取組内容を記載してください)

<input checked="" type="checkbox"/> ①鳥獣被害防止対策	<input checked="" type="checkbox"/> ②有機・減農薬・減肥料	<input checked="" type="checkbox"/> ③スマート農業	<input checked="" type="checkbox"/> ④畑地化・輸出等	<input type="checkbox"/> ⑤果樹等
<input type="checkbox"/> ⑥燃料・資源作物等	<input checked="" type="checkbox"/> ⑦保全・管理等	<input checked="" type="checkbox"/> ⑧農業用施設	<input checked="" type="checkbox"/> ⑨耕畜連携等	<input type="checkbox"/> ⑩その他

【選択した上記の取組内容】

- ①シカやアライグマ等による農業被害の防止に向けて、当別町鳥獣被害対策協議会を中心に、農業団体、猟友会、農林業関係機関と連携しながら、電気柵の設置や捕獲機材の導入・捕獲従事者の育成等、効果的な対策に努める。
- ②適正な輪作に加え、土壌診断結果に基づく適正施肥及び堆肥・緑肥の投入による地力増進を図り、環境負荷の低減に努める。
- ③自動操舵システム等のスマート農業技術を効果的に活用し、省力・低コスト生産に努める。
- ④水張りを組み入れない作付体系が定着している水田については、畑地化に向けた協議を地域関係者と進め、高収益作物の定着を図る。また、今後大きな需要が見込まれる新たな市場の開拓に向けて、新市場開拓用米の作付を推進する。
- ⑦地域の活動組織が中心となり、農地・水路・農道等の保全活動を推進する。
- ⑧農業近代化施設の導入を推進し、効率的かつ安定的な農業経営を目指すものが経営発展を図っていく上での条件整備を図る。
- ⑨水田放牧及び資源循環による耕畜連携を推進する。また、堆肥供給システムの構築を図る。

4 地域内の農業を担う者一覧(目標地図に位置付ける者)

属性	農業を担う者 (氏名・名称)	現状			10年後 (目標年度:令和 年度)				
		経営作目等	経営面積	作業受託面積	経営作目等	経営面積	作業受託面積	目標地図上の表示	備考
		別紙のとおり						ha	

注1:「属性」欄には、認定農業は「認農」、認定新規就農者は「認就」、法人化を行うことが確実であると市町村が判断する集落営農は「集」、基本構想水準到達者は「到達」、農業協同組合は「農協」、農業支援サービス事業者(農協を除く)は「サ」、上記に該当しない農用地等を継続的に利用する者は「利用者」の属性を記載してください。

2:「経営面積」「作業受託面積」欄には、地域計画の対象地域内における農業を担う者の経営面積、作業受託面積を記載してください。

3:農業を担う者に位置付ける場合は、できる限りその者から同意を得ていること。

4:作業受託面積には、基幹3作業の実面積を記載してください。なお特定農作業受託面積は、作業受託面積に含めず、経営面積に含めてください。

5:備考欄には、農業を担う者として位置付けられた者に不測の事態に備えて、代わりに利用する者を記載するよう努めてください。

5 農業支援サービス事業者一覧(任意記載事項)

番号	事業体名 (氏名・名称)	作業内容	対象品目
-	-	-	-

6 目標地図(別添のとおり)

7 基盤法第22条の3(地域計画に係る提案の特例)を活用する場合には、以下を記載してください。

農用地所有者等数(人)		うち計画同意者数(人・%)	
-------------	--	---------------	--

注1:「農用地所有者等」欄には、区域内の農用地等の所有者、賃借人等の使用収益権者の数を記載してください。

注2:「うち計画同意者数」欄には、同意者数を記載してください。

注3:提案する地区の対象となる範囲を目標地図に明記してください。

(留意事項)

農業を担う者を位置付ける際、これらの者の氏名が含まれた地域計画について、法令に基づく手続として、本人の同意なく、関係者の意見聴取や、地域計画の案の縦覧、地域計画の公告を行うことができますが、個人情報を保有するに当たっては、利用目的をできる限り特定し、本人から直接書面に記録された個人情報を取得するときは、あらかじめ、本人に対し、その利用目的を明示してください。

また、市町村の公報への掲載等とは別に、インターネットの利用により関係者以外の不特定多数に対して情報を提供する場合は、氏名を削除するなど配慮してください。

必要に応じて区域内の農用地の一覧を参考として添付してください。

4 地域内の農業を担う者一覧(目標地図に位置付ける者)

属性	農業を担う者 (氏名・名称)	現状			10年後 (目標年度:令和 16 年度)				
		経営作目等	経営面積	作業受託 面積	経営作目等	経営面積	作業受託 面積	目標地図 上の表示	備考
認農		稲作、麦類作	26.6 ha	0 ha	稲作、麦類作	31.6 ha	0 ha	A0009	地域の担い手、複数地区
認農		養豚、雑穀・いも類・豆類	13.6 ha	0 ha	養豚、雑穀・いも類・豆類	23.6 ha	0 ha	A0018	地域の担い手、複数地区
認農		稲作、麦類作	12.4 ha	0 ha	稲作、麦類作	12.4 ha	0 ha	A0028	地域の担い手、複数地区
認農		麦類作、雑穀・いも類・豆類	27.4 ha	0 ha	麦類作、雑穀・いも類・豆類	37.4 ha	0 ha	A0041	地域の担い手、複数地区
認農		麦類作、雑穀・いも類・豆類	19.8 ha	0 ha	麦類作、雑穀・いも類・豆類	39.8 ha	0 ha	A0051	地域の担い手
認農		稲作、麦類作	11.5 ha	0 ha	稲作、麦類作	31.5 ha	0 ha	A0076	地域の担い手、複数地区
認農		稲作、麦類作	32.5 ha	0 ha	稲作、麦類作	32.5 ha	0 ha	A0079	地域の担い手、複数地区
利用者		その他作物	0.5 ha	0 ha	その他作物	0.5 ha	0 ha	A0085	地域の担い手
利用者		その他作物	0.1 ha	0 ha	その他作物	0.1 ha	0 ha	A0098	地域の担い手
認農		稲作	12.8 ha	0 ha	稲作	27.8 ha	0 ha	A0101	地域の担い手
認農		花き・花木	2 ha	0 ha	花き・花木	2 ha	0 ha	A0102	地域の担い手
到達		稲作	1.4 ha	0 ha	稲作	1.4 ha	0 ha	A0106	地域の担い手
利用者		稲作	6.1 ha	0 ha	稲作	6.1 ha	0 ha	A0107	地域の担い手
認農		稲作、麦類作	33.4 ha	0 ha	稲作、麦類作	83.4 ha	0 ha	A0125	地域の担い手、複数地区
利用者		その他作物	3.6 ha	0 ha	その他作物	3.6 ha	0 ha	A0126	地域の担い手
認農		稲作、麦類作	25.6 ha	0 ha	稲作、麦類作	25.6 ha	0 ha	A0141	地域の担い手、複数地区
利用者		その他作物	0.5 ha	0 ha	その他作物	0.5 ha	0 ha	A0144	地域の担い手
利用者		その他作物	0 ha	0 ha	その他作物	0 ha	0 ha	A0145	地域の担い手
認農		稲作、雑穀・いも類・豆類	54.8 ha	0 ha	稲作、雑穀・いも類・豆類	54.8 ha	0 ha	A0152	地域の担い手、複数地区
利用者		その他作物	0.5 ha	0 ha	その他作物	0.5 ha	0 ha	A0153	地域の担い手
認農		稲作、花き・花木	6.6 ha	0 ha	稲作、花き・花木	6.6 ha	0 ha	A0168	地域の担い手
利用者		その他作物	0.1 ha	0 ha	その他作物	0.1 ha	0 ha	A0169	地域の担い手
認農		稲作、雑穀・いも類・豆類	53.1 ha	0 ha	稲作、雑穀・いも類・豆類	83.1 ha	0 ha	A0181	地域の担い手
利用者		その他作物	0.9 ha	0 ha	その他作物	0.9 ha	0 ha	A0201	地域の担い手、複数地区
認農		稲作、麦類作	21.1 ha	0 ha	稲作、麦類作	21.1 ha	0 ha	A0202	地域の担い手、複数地区
利用者		その他作物	0.2 ha	0 ha	その他作物	0.2 ha	0 ha	A0205	地域の担い手
利用者		その他作物	0.1 ha	0 ha	その他作物	0.1 ha	0 ha	A0208	地域の担い手
認農		麦類作、雑穀・いも類・豆類	45.9 ha	0 ha	麦類作、雑穀・いも類・豆類	45.9 ha	0 ha	A0211	地域の担い手
認農		稲作、麦類作	36.3 ha	4.77 ha	稲作、麦類作	86.3 ha	4.77 ha	A0223	地域の担い手

4 地域内の農業を担う者一覧(目標地図に位置付ける者)

属性	農業を担う者 (氏名・名称)	現状			10年後 (目標年度: 令和 16 年度)				
		経営作目等	経営面積	作業受託 面積	経営作目等	経営面積	作業受託 面積	目標地図 上の表示	備考
利用者		その他作物	0.3 ha	0 ha	その他作物	0.3 ha	0 ha	K0023	地域の担い手
認農		麦類作、雑穀・いも類・豆類	24.4 ha	0 ha	麦類作、雑穀・いも類・豆類	24.4 ha	0 ha	K0024	地域の担い手
認農		麦類作	14.8 ha	0 ha	麦類作	14.8 ha	0 ha	K0026	地域の担い手、複数地区
利用者		その他作物	0.1 ha	0 ha	その他作物	0.1 ha	0 ha	K0028	地域の担い手
認農		稲作、麦類作	40.6 ha	0 ha	稲作、麦類作	40.6 ha	0 ha	K0048	地域の担い手、複数地区
利用者		その他作物	0.2 ha	0 ha	その他作物	0.2 ha	0 ha	K0049	地域の担い手
利用者		その他作物	0.2 ha	0 ha	その他作物	0.2 ha	0 ha	K0055	地域の担い手
認農		その他作物	40.2 ha	0 ha	その他作物	40.2 ha	0 ha	K0056	地域の担い手
利用者		その他作物	0.3 ha	0 ha	その他作物	0.3 ha	0 ha	K0065	地域の担い手
利用者		麦類作	3.2 ha	0 ha	麦類作	3.2 ha	0 ha	K0071	地域の担い手、複数地区
認農		麦類作、雑穀・いも類・豆類	23.5 ha	0 ha	麦類作、雑穀・いも類・豆類	43.5 ha	0 ha	K0081	地域の担い手、複数地区
認就		麦類作	14 ha	0 ha	麦類作	14 ha	0 ha	K0114	地域の担い手
利用者		その他作物	0.3 ha	0 ha	その他作物	0.3 ha	0 ha	K0121	地域の担い手
利用者		その他作物	0.4 ha	0 ha	その他作物	0.4 ha	0 ha	K0122	地域の担い手
認農		麦類作、雑穀・いも類・豆類	32.4 ha	0 ha	麦類作、雑穀・いも類・豆類	62.4 ha	0 ha	K0124	地域の担い手、複数地区
利用者		その他作物	0.3 ha	0 ha	その他作物	0.3 ha	0 ha	K0135	地域の担い手
認農		稲作、麦類作	12 ha	0 ha	稲作、麦類作	12 ha	0 ha	K0136	地域の担い手
利用者		その他作物	0.3 ha	0 ha	その他作物	0.3 ha	0 ha	K0149	地域の担い手
認農		麦類作、雑穀・いも類・豆類	28.6 ha	0 ha	麦類作、雑穀・いも類・豆類	28.6 ha	0 ha	K0151	地域の担い手
認農		稲作、花き・花木	11.9 ha	0 ha	稲作、花き・花木	11.9 ha	0 ha	S0004	地域の担い手
認農		稲作、麦類作	6 ha	0 ha	稲作、麦類作	6 ha	0 ha	S0008	地域の担い手、複数地区
認農		稲作、露地野菜	10.1 ha	0 ha	稲作、露地野菜	40.1 ha	0 ha	S0016	地域の担い手、複数地区
認農		稲作、麦類作	22.7 ha	0 ha	稲作、麦類作	22.7 ha	0 ha	S0018	地域の担い手、複数地区
認農		稲作、麦類作	22.2 ha	0 ha	稲作、麦類作	22.2 ha	0 ha	S0023	地域の担い手、複数地区
認農		麦類作、雑穀・いも類・豆類	49.1 ha	0 ha	麦類作、雑穀・いも類・豆類	49.1 ha	0 ha	S0044	地域の担い手、複数地区
認農		麦類作、雑穀・いも類・豆類	59.4 ha	0 ha	麦類作、雑穀・いも類・豆類	89.4 ha	0 ha	S0053	地域の担い手、複数地区
認農		麦類作、雑穀・いも類・豆類	52.3 ha	0 ha	麦類作、雑穀・いも類・豆類	62.3 ha	0 ha	S0068	地域の担い手、複数地区
認農		麦類作、肉用牛	18.7 ha	0 ha	麦類作、肉用牛	28.7 ha	0 ha	S0070	地域の担い手、複数地区
認農		稲作、麦類作	50.8 ha	0 ha	稲作、麦類作	50.8 ha	0 ha	S0091	地域の担い手、複数地区

4 地域内の農業を担う者一覧(目標地図に位置付ける者)

属性	農業を担う者 (氏名・名称)	現状			10年後 (目標年度: 令和 16 年度)				
		経営作目等	経営面積	作業受託 面積	経営作目等	経営面積	作業受託 面積	目標地図 上の表示	備考
利用者		その他作物	0.3 ha	0 ha	その他作物	0.3 ha	0 ha	S0096	地域の担い手
認農		その他作物	7.9 ha	0 ha	その他作物	7.9 ha	0 ha	S0102	地域の担い手、複数地区
認農		稲作、麦類作	24.5 ha	0 ha	稲作、麦類作	34.5 ha	0 ha	S0134	地域の担い手、複数地区
利用者		その他作物	0.6 ha	0 ha	その他作物	0.6 ha	0 ha	S0135	地域の担い手
認農		麦類作、雑穀・いも類・豆類	4.7 ha	0 ha	麦類作、雑穀・いも類・豆類	4.7 ha	0 ha	T0006	地域の担い手
認農		稲作、麦類作	33.5 ha	0 ha	稲作、麦類作	38.5 ha	0 ha	T0021	地域の担い手、複数地区
利用者		その他作物	0.1 ha	0 ha	その他作物	0.1 ha	0 ha	T0038	地域の担い手
利用者		その他作物	0.1 ha	0 ha	その他作物	0.1 ha	0 ha	T0055	地域の担い手
利用者		その他作物	0.5 ha	0 ha	その他作物	0.5 ha	0 ha	T0057	地域の担い手
認農		稲作、麦類作	34.2 ha	0 ha	稲作、麦類作	44.2 ha	0 ha	T0058	地域の担い手、複数地区
認農		稲作、麦類作	11.8 ha	0 ha	稲作、麦類作	11.8 ha	0 ha	T0059	地域の担い手、複数地区
認農		稲作、麦類作	11.8 ha	0 ha	稲作、麦類作	11.8 ha	0 ha	T0060	地域の担い手、複数地区
認農		麦類作、雑穀・いも類・豆類	12.6 ha	0 ha	麦類作、雑穀・いも類・豆類	12.6 ha	0 ha	T0061	地域の担い手、複数地区
到達		その他野菜	8.5 ha	0 ha	その他野菜	8.5 ha	0 ha	T0062	地域の担い手
利用者		その他作物	0.5 ha	0 ha	その他作物	0.5 ha	0 ha	T0063	地域の担い手
認農		稲作、麦類作	35.8 ha	0 ha	稲作、麦類作	35.8 ha	0 ha	T0067	地域の担い手、複数地区
認農		稲作、麦類作	10.8 ha	0 ha	稲作、麦類作	15.8 ha	0 ha	T0068	地域の担い手、複数地区
認農		稲作、麦類作	27.6 ha	0 ha	稲作、麦類作	57.6 ha	0 ha	T0069	地域の担い手、複数地区
認農		稲作、麦類作	12.2 ha	0 ha	稲作、麦類作	12.2 ha	0 ha	T0070	地域の担い手
利用者		稲作、花き・花木	8.1 ha	0 ha	稲作、花き・花木	8.1 ha	0 ha	T0074	地域の担い手
利用者		その他作物	0.4 ha	0 ha	その他作物	0.4 ha	0 ha	T0075	地域の担い手
認農		稲作、花き・花木	8.2 ha	0 ha	稲作、花き・花木	8.2 ha	0 ha	T0076	地域の担い手
利用者		その他作物	0.1 ha	0 ha	その他作物	0.1 ha	0 ha	T0077	地域の担い手
利用者		その他作物	0.7 ha	0 ha	その他作物	0.7 ha	0 ha	T0078	地域の担い手
認農		麦類作	14.1 ha	0 ha	麦類作	14.1 ha	0 ha	T0086	地域の担い手
認農		稲作、麦類作	35.6 ha	0 ha	稲作、麦類作	45.6 ha	0 ha	T0087	地域の担い手、複数地区
認農		麦類作、雑穀・いも類・豆類	9 ha	0 ha	麦類作、雑穀・いも類・豆類	9 ha	0 ha	T0099	地域の担い手
利用者		その他作物	1.5 ha	0 ha	その他作物	1.5 ha	0 ha	T0103	地域の担い手、複数地区
認農		稲作、麦類作	37.9 ha	0 ha	稲作、麦類作	37.9 ha	0 ha	T0117	地域の担い手、複数地区

4 地域内の農業を担う者一覧(目標地図に位置付ける者)

属性	農業を担う者 (氏名・名称)	現状			10年後 (目標年度: 令和 16 年度)				
		経営作目等	経営面積	作業受託 面積	経営作目等	経営面積	作業受託 面積	目標地図 上の表示	備考
認農		麦類作、雑穀・いも類・豆類	20.8 ha	0 ha	麦類作、雑穀・いも類・豆類	80.8 ha	0 ha	T0118	地域の担い手、複数地区
利用者		その他作物	0.2 ha	0 ha	その他作物	0.2 ha	0 ha	T0122	地域の担い手
認農		稲作、麦類作	39.4 ha	0 ha	稲作、麦類作	39.4 ha	0 ha	N0009	地域の担い手、複数地区
認農		雑穀・いも類・豆類	4.5 ha	0 ha	雑穀・いも類・豆類	4.5 ha	0 ha	N0012	地域の担い手
利用者		その他作物	0.4 ha	0 ha	その他作物	0.4 ha	0 ha	N0014	地域の担い手
利用者		花き・花木	3.3 ha	0 ha	花き・花木	3.3 ha	0 ha	N0015	地域の担い手
認農		稲作、雑穀・いも類・豆類	7.5 ha	0 ha	稲作、雑穀・いも類・豆類	7.5 ha	0 ha	N0016	地域の担い手
認農		麦類作、雑穀・いも類・豆類	13.6 ha	0 ha	麦類作、雑穀・いも類・豆類	18.6 ha	0 ha	N0017	地域の担い手、複数地区
認農		麦類作、花き・花木	19.4 ha	0 ha	麦類作、花き・花木	19.4 ha	0 ha	N0018	地域の担い手、複数地区
認農		稲作、麦類作	44.7 ha	0 ha	稲作、麦類作	74.7 ha	0 ha	N0038	地域の担い手、複数地区
認農		稲作、麦類作	43.2 ha	4.18 ha	稲作、麦類作	53.2 ha	4.18 ha	H0002	地域の担い手、複数地区
利用者		その他作物	0.2 ha	0 ha	その他作物	0.2 ha	0 ha	H0003	地域の担い手
利用者		その他作物	0.7 ha	0 ha	その他作物	0.7 ha	0 ha	H0004	地域の担い手
到達		稲作、麦類作	8 ha	0 ha	稲作、麦類作	8 ha	0 ha	H0006	地域の担い手
利用者		その他作物	0.2 ha	0 ha	その他作物	0.2 ha	0 ha	H0008	地域の担い手
認農		稲作、麦類作	50.6 ha	0 ha	稲作、麦類作	110.6 ha	0 ha	H0024	地域の担い手
到達		雑穀・いも類・豆類	9.2 ha	0 ha	雑穀・いも類・豆類	9.2 ha	0 ha	H0025	地域の担い手
利用者		その他作物	1.4 ha	0 ha	その他作物	1.4 ha	0 ha	H0033	地域の担い手
利用者		その他作物	2.5 ha	0 ha	その他作物	2.5 ha	0 ha	H0034	地域の担い手、複数地区
利用者		その他作物	0.2 ha	0 ha	その他作物	0.2 ha	0 ha	H0043	地域の担い手
利用者		その他作物	0.2 ha	0 ha	その他作物	0.2 ha	0 ha	H0064	地域の担い手
認農		麦作類、野菜	42.6 ha	0 ha	麦作類、野菜	42.6 ha	0 ha	H0110	地域の担い手、複数地区
認農		麦類作	35.7 ha	0 ha	麦類作	75.7 ha	0 ha	H0111	地域の担い手、複数地区
利用者		その他作物	0.1 ha	0 ha	その他作物	0.1 ha	0 ha	M0001	地域の担い手
利用者		その他作物	0.3 ha	0 ha	その他作物	0.3 ha	0 ha	M0002	地域の担い手
認農		麦類作、雑穀・いも類・豆類	6.5 ha	0 ha	麦類作、雑穀・いも類・豆類	6.5 ha	0 ha	M0006	地域の担い手
認農		稲作、麦類作	21.6 ha	0 ha	稲作、麦類作	21.6 ha	0 ha	M0018	地域の担い手、複数地区
利用者		その他作物	0.2 ha	0 ha	その他作物	0.2 ha	0 ha	M0023	地域の担い手
利用者		その他作物	0.2 ha	0 ha	その他作物	0.2 ha	0 ha	M0037	地域の担い手

4 地域内の農業を担う者一覧(目標地図に位置付ける者)

属性	農業を担う者 (氏名・名称)	現状			10年後 (目標年度: 令和 16 年度)				
		経営作目等	経営面積	作業受託 面積	経営作目等	経営面積	作業受託 面積	目標地図 上の表示	備考
認農		麦類作、雑穀・いも類・豆類	47.6 ha	0 ha	麦類作、雑穀・いも類・豆類	57.6 ha	0 ha	M0040	地域の担い手、複数地区
利用者		その他作物	0.2 ha	0 ha	その他作物	0.2 ha	0 ha	M0059	地域の担い手
認農		肉用牛、麦類作	25.7 ha	0 ha	肉用牛、麦類作	25.7 ha	0 ha	M0060	地域の担い手、複数地区
認農		稲作、麦類作	24.7 ha	0 ha	稲作、麦類作	24.7 ha	0 ha	M0061	地域の担い手、複数地区
認農		稲作、麦類作	67 ha	0 ha	稲作、麦類作	117 ha	0 ha	M0090	地域の担い手、複数地区
認農		稲作、麦類作	27.2 ha	0 ha	稲作、麦類作	37.2 ha	0 ha	M0097	地域の担い手、複数地区
利用者		その他作物	2.4 ha	0 ha	その他作物	2.4 ha	0 ha	Y0025	地域の担い手、複数地区
利用者		その他作物	0.2 ha	0 ha	その他作物	0.2 ha	0 ha	Y0031	地域の担い手
認農		花き・花木	9.9 ha	0 ha	花き・花木	9.9 ha	0 ha	Y0034	地域の担い手
認農		稲作、麦類作	33.5 ha	0 ha	稲作、麦類作	33.5 ha	0 ha	Y0035	地域の担い手
利用者		その他作物	3.8 ha	0 ha	その他作物	3.8 ha	0 ha	Y0039	地域の担い手、複数地区
認農		麦類作	33.8 ha	0 ha	麦類作	33.8 ha	0 ha	Y0073	地域の担い手、複数地区
認農		稲作、麦類作	29.4 ha	0 ha	稲作、麦類作	39.4 ha	0 ha	Y0077	地域の担い手、複数地区
利用者		その他作物	0.3 ha	0 ha	その他作物	0.3 ha	0 ha	Y0083	地域の担い手
認農		麦類作、雑穀・いも類・豆類	28.1 ha	0 ha	麦類作、雑穀・いも類・豆類	33.1 ha	0 ha	Y0101	地域の担い手、複数地区
利用者		その他作物	0.1 ha	0 ha	その他作物	0.1 ha	0 ha	Y0104	地域の担い手
認農		麦類作、雑穀・いも類・豆類	12.9 ha	0 ha	麦類作、雑穀・いも類・豆類	12.9 ha	0 ha	W0004	地域の担い手、複数地区
利用者		その他作物	0.1 ha	0 ha	その他作物	0.1 ha	0 ha	W0008	地域の担い手



土地發展局批出

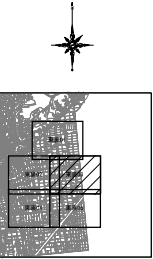
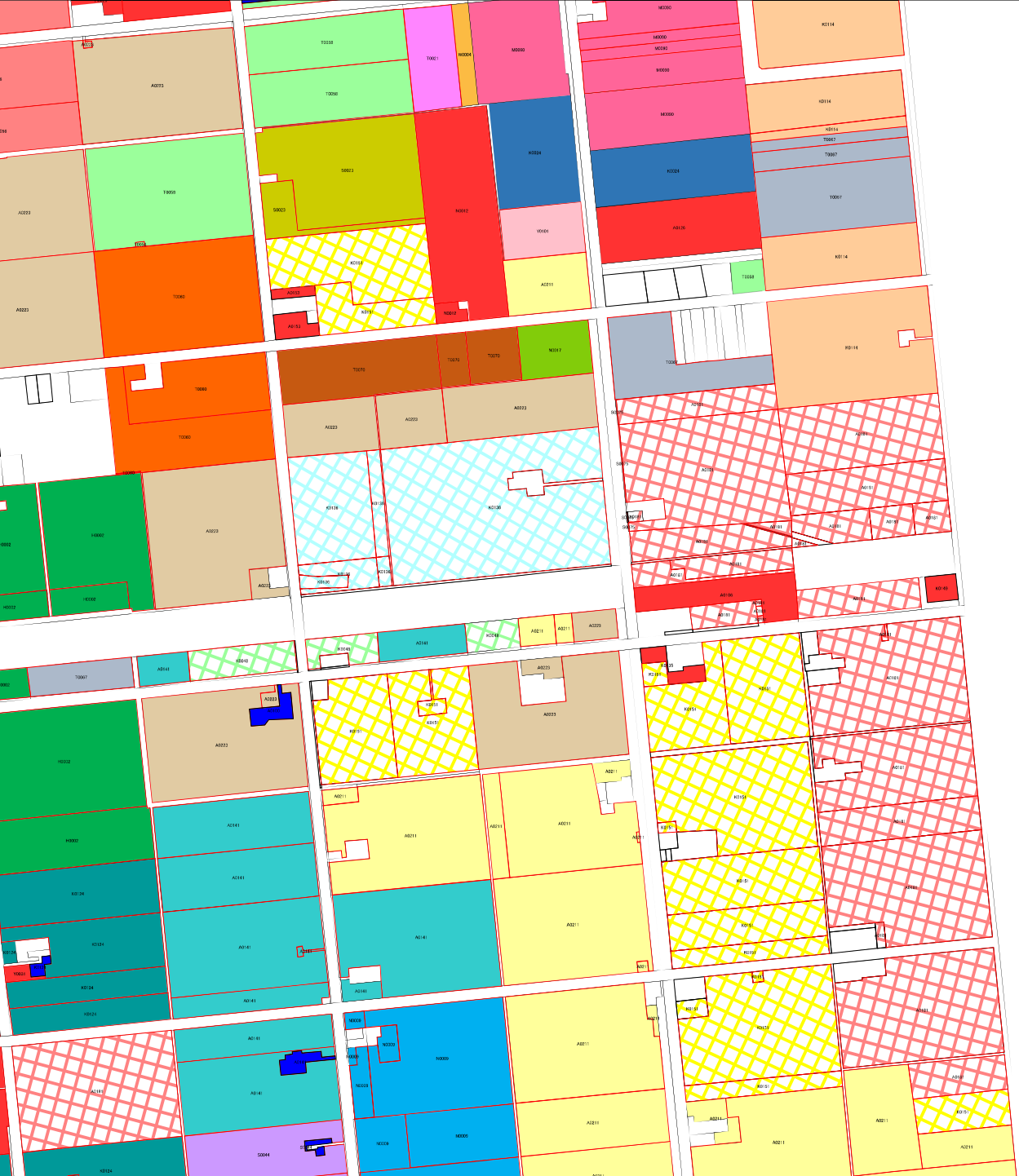
- 在甲上地段發展
- 在甲上地段之住宅用途
- 在甲上地段之商業用途
- 在甲上地段之混合用途

劃分會界別

- K0000
- T0000
- L00001
- L00002
- T0001
- W0000
- T0002
- A0001
- A0002
- A0003
- A0004
- A0005
- A0006
- A0007
- A0008
- A0009
- A0010
- A0011
- A0012
- A0013
- A0014
- A0015
- A0016
- A0017
- A0018
- A0019
- A0020
- A0021
- A0022
- A0023
- A0024
- A0025
- A0026
- A0027
- A0028
- A0029
- A0030
- A0031
- A0032
- A0033
- A0034
- A0035
- A0036
- A0037
- A0038
- A0039
- A0040
- A0041
- A0042
- A0043
- A0044
- A0045
- A0046
- A0047
- A0048
- A0049
- A0050
- A0051
- A0052
- A0053
- A0054
- A0055
- A0056
- A0057
- A0058
- A0059
- A0060
- A0061
- A0062
- A0063
- A0064
- A0065
- A0066
- A0067
- A0068
- A0069
- A0070
- A0071
- A0072
- A0073
- A0074
- A0075
- A0076
- A0077
- A0078
- A0079
- A0080
- A0081
- A0082
- A0083
- A0084
- A0085
- A0086
- A0087
- A0088
- A0089
- A0090
- A0091
- A0092
- A0093
- A0094
- A0095
- A0096
- A0097
- A0098
- A0099
- A0100
- A0101
- A0102
- A0103
- A0104
- A0105
- A0106
- A0107
- A0108
- A0109
- A0110
- A0111
- A0112
- A0113
- A0114
- A0115
- A0116
- A0117
- A0118
- A0119
- A0120
- A0121
- A0122
- A0123
- A0124
- A0125
- A0126
- A0127
- A0128
- A0129
- A0130
- A0131
- A0132
- A0133
- A0134
- A0135
- A0136
- A0137
- A0138
- A0139
- A0140
- A0141
- A0142
- A0143
- A0144
- A0145
- A0146
- A0147
- A0148
- A0149
- A0150
- A0151
- A0152
- A0153
- A0154
- A0155
- A0156
- A0157
- A0158
- A0159
- A0160
- A0161
- A0162
- A0163
- A0164
- A0165
- A0166
- A0167
- A0168
- A0169
- A0170
- A0171
- A0172
- A0173
- A0174
- A0175
- A0176
- A0177
- A0178
- A0179
- A0180
- A0181
- A0182
- A0183
- A0184
- A0185
- A0186
- A0187
- A0188
- A0189
- A0190
- A0191
- A0192
- A0193
- A0194
- A0195
- A0196
- A0197
- A0198
- A0199
- A0200
- A0201
- A0202
- A0203
- A0204
- A0205
- A0206
- A0207
- A0208
- A0209
- A0210
- A0211
- A0212
- A0213
- A0214
- A0215
- A0216
- A0217
- A0218
- A0219
- A0220
- A0221
- A0222
- A0223
- A0224
- A0225
- A0226
- A0227
- A0228
- A0229
- A0230
- A0231
- A0232
- A0233
- A0234
- A0235
- A0236
- A0237
- A0238
- A0239
- A0240
- A0241
- A0242
- A0243
- A0244
- A0245
- A0246
- A0247
- A0248
- A0249
- A0250
- A0251
- A0252
- A0253
- A0254
- A0255
- A0256
- A0257
- A0258
- A0259
- A0260
- A0261
- A0262
- A0263
- A0264
- A0265
- A0266
- A0267
- A0268
- A0269
- A0270
- A0271
- A0272
- A0273
- A0274
- A0275
- A0276
- A0277
- A0278
- A0279
- A0280
- A0281
- A0282
- A0283
- A0284
- A0285
- A0286
- A0287
- A0288
- A0289
- A0290
- A0291
- A0292
- A0293
- A0294
- A0295
- A0296
- A0297
- A0298
- A0299
- A0300
- A0301
- A0302
- A0303
- A0304
- A0305
- A0306
- A0307
- A0308
- A0309
- A0310
- A0311
- A0312
- A0313
- A0314
- A0315
- A0316
- A0317
- A0318
- A0319
- A0320
- A0321
- A0322
- A0323
- A0324
- A0325
- A0326
- A0327
- A0328
- A0329
- A0330
- A0331
- A0332
- A0333
- A0334
- A0335
- A0336
- A0337
- A0338
- A0339
- A0340
- A0341
- A0342
- A0343
- A0344
- A0345
- A0346
- A0347
- A0348
- A0349
- A0350
- A0351
- A0352
- A0353
- A0354
- A0355
- A0356
- A0357
- A0358
- A0359
- A0360
- A0361
- A0362
- A0363
- A0364
- A0365
- A0366
- A0367
- A0368
- A0369
- A0370
- A0371
- A0372
- A0373
- A0374
- A0375
- A0376
- A0377
- A0378
- A0379
- A0380
- A0381
- A0382
- A0383
- A0384
- A0385
- A0386
- A0387
- A0388
- A0389
- A0390
- A03

[illegible]

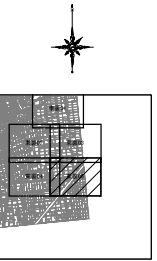
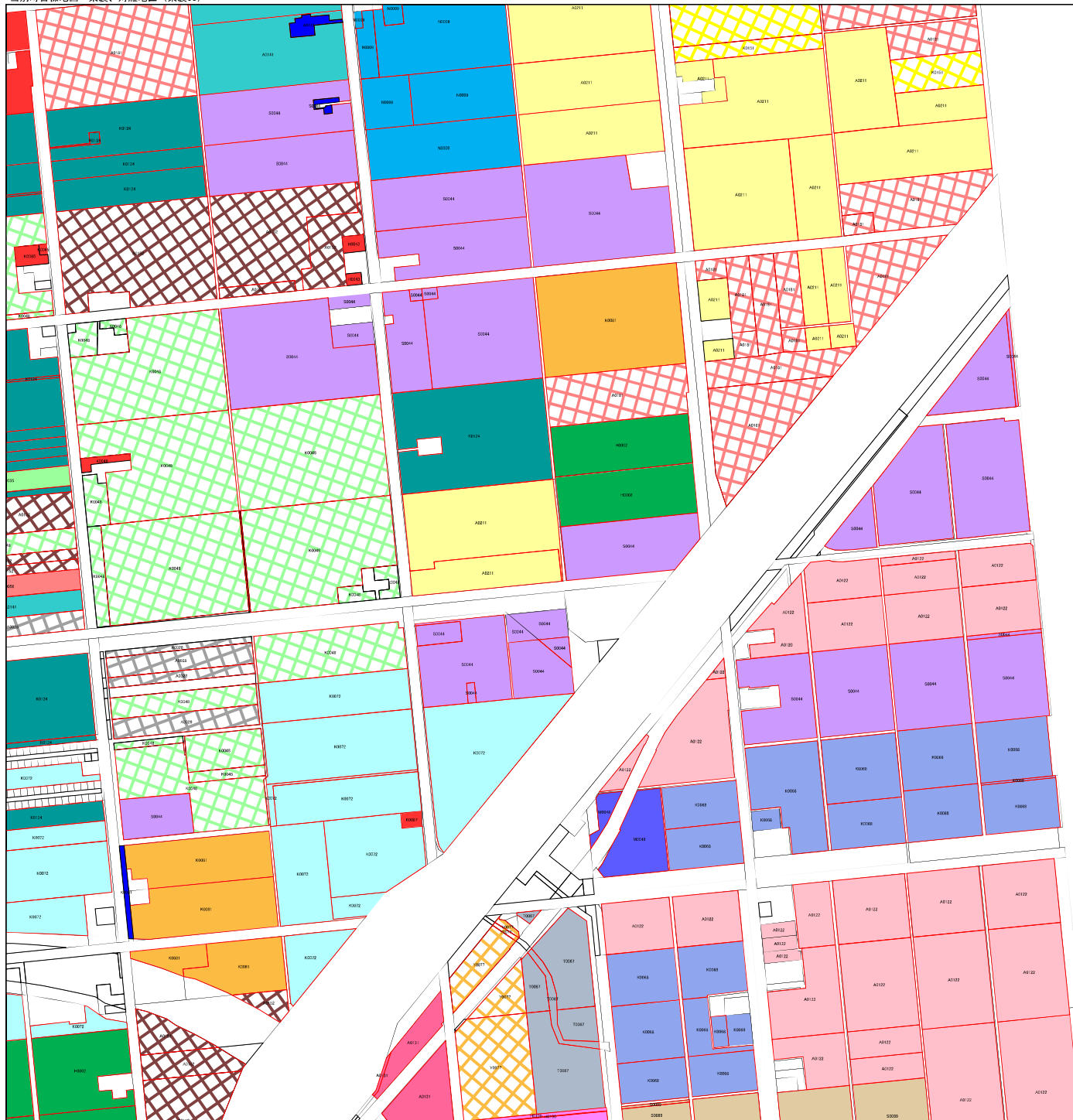
当別町目標地図 東裏、対雁地区（東裏03）

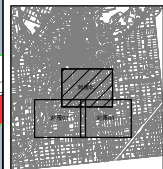


土地用途凡例	
	宅地上利用地区
	商業利用土地用途地区
	農林土地用途地区
	準住宅利用地区
建物種類凡例	
	T0000
	T0008
	A0211
	T0001
	N0000
	Y0101
	A0222
	M0101
	N0100
	P0024
	P0014
	T0002
	T0007
	T0003
	A0141
	P0024
	T0006
	N0000
	T0007
	S0044
	A0101
	P0004
	P0005
	P0006
	P0007
	P0008
	P0009
	P0010
	P0011
	P0012
	P0013
	P0014
	P0015
	P0016
	P0017
	P0018
	P0019
	P0020
	P0021
	P0022
	P0023
	P0024
	P0025
	P0026
	P0027
	P0028
	P0029
	P0030
	P0031
	P0032
	P0033
	P0034
	P0035
	P0036
	P0037
	P0038
	P0039
	P0040
	P0041
	P0042
	P0043
	P0044
	P0045
	P0046
	P0047
	P0048
	P0049
	P0050
	P0051
	P0052
	P0053
	P0054
	P0055
	P0056
	P0057
	P0058
	P0059
	P0060
	P0061
	P0062
	P0063
	P0064
	P0065
	P0066
	P0067
	P0068
	P0069
	P0070
	P0071
	P0072
	P0073
	P0074
	P0075
	P0076
	P0077
	P0078
	P0079
	P0080
	P0081
	P0082
	P0083
	P0084
	P0085
	P0086
	P0087
	P0088
	P0089
	P0090
	P0091
	P0092
	P0093
	P0094
	P0095
	P0096
	P0097
	P0098
	P0099
	P0100
	P0101
	P0102
	P0103
	P0104
	P0105
	P0106
	P0107
	P0108
	P0109
	P0110
	P0111
	P0112
	P0113
	P0114
	P0115
	P0116
	P0117
	P0118
	P0119
	P0120
	P0121
	P0122
	P0123
	P0124
	P0125
	P0126
	P0127
	P0128
	P0129
	P0130
	P0131
	P0132
	P0133
	P0134
	P0135
	P0136
	P0137
	P0138
	P0139
	P0140
	P0141
	P0142
	P0143
	P0144
	P0145
	P0146
	P0147
	P0148
	P0149
	P0150
	P0151
	P0152
	P0153
	P0154
	P0155
	P0156
	P0157
	P0158
	P0159
	P0160
	P0161
	P0162
	P0163
	P0164
	P0165
	P0166
	P0167
	P0168
	P0169
	P0170
	P0171
	P0172
	P0173
	P0174
	P0175
	P0176
	P0177
	P0178
	P0179
	P0180
	P0181
	P0182
	P0183
	P0184
	P0185
	P0186
	P0187
	P0188
	P0189
	P0190
	P0191
	P0192
	P0193
	P0194
	P0195
	P0196
	P0197
	P0198
	P0199
	P0200
	P0201
	P0202
	P0203
	P0204
	P0205
	P0206
	P0207
	P0208
	P0209
	P0210
	P0211
	P0212
	P0213
	P0214
	P0215
	P0216
	P0217
	P0218
	P0219
	P0220
	P0221
	P0222
	P0223
	P0224
	P0225
	P0226
	P0227
	P0228
	P0229
	P0230
	P0231
	P0232
	P0233
	P0234
	P0235
	P0236
	P0237
	P0238
	P0239
	P0240
	P0241
	P0242
	P0243
	P0244
	P0245
	P0246
	P0247
	P0248
	P0249
	P0250
	P0251
	P0252
	P0253
	P0254
	P0255
	P0256
	P0257
	P0258
	P0259
	P0260
	P0261
	P0262
	P0263
	P0264
	P0265
	P0266
	P0267
	P0268
	P0269
	P0270
	P0271
	P0272
	P0273
	P0274
	P0275
	P0276
	P0277
	P0278
	P0279
	P0280
	P0281
	P0282
	P0283
	P0284
	P0285
	P0286
	P0287
	P0288
	P0289
	P0290
	P0291
	P0292
	P0293
	P0294
	P0295
	P0296
	P0297
	P0298
	P0299
	P0300
	P0301
	P0302
	P0303
	P0304
	P0305
	P0306
	P0307
	P0308
	P0309
	P0310
	P0311
	P0312
	P0313
	P0314
	P0315
	P0316
	P0317
	P0318
	P0319
	P0320
	P0321
	P0322
	P0323
	P0324
	P0325
	P0326
	P0327
	P0328
	P0329
	P0330
	P0331
	P0332
	P0333
	P0334
	P0335
	P0336
	P0337
	P0338
	P0339
	P0340
	P0341
	P0342
	P0343
	P0344
	P0345
	P0346
	P0347
	P0348
	P0349
	P0350
	P0351
	P0352
	P0353
	P0354
	P0355
	P0356
	P0357
	P0358
	P0359
	P0360
	P0361
	P0362
	P0363
	P0364
	P0365
	P0366
	P0367
	P0368
	P0369
	P0370
	P0371
	P0372
	P0373
	P0374
	P0375
	P0376
	P0377
	P0378
	P0379
	P0380
	P0381
	P0382
	P0383
	P0384
	P0385
	P0386
	P0387
	P0388
	P0389
	P0390
	P0391
	P0392
	P0393
	P0394
	P0395
	P0396
	P0397
	P0398
	P0399
	P0400
	P0401
	P0402
	P0403
	P0404
	P0405
	P0406
	P0407
	P0408
	P0409
	P0410
	P0411
	P0412
	P0413
	P0414
	P0415
	P0416
	P0417
	P0418
	P0419
	P0420
	P0421
	P0422
	P0423
	P0424
	P0425
	P0426
	P0427
	P0428
	P0429
	P0430
	P0431
	P0432
	P0433
	P0434
	P0435
	P0436
	P0437
	P0438
	P0439
	P0440
	P0441
	P0442
	P0443
	P0444
	P0445
	P0446
	P0447
	P0448
	P0449
	P0450
	P0451
	P0452
	P0453
	P0454
	P0455
	P0456
	P0457
	P0458
	P0459
	P0460
	P0461
	P0462
	P0463
	P0464
	P0465
	P0466
	P0467
	P0468
	P0469
	P0470
	P0471
	P0472
	P0473
	P0474
	P0475
	P0476
	P0477
	P0478
	P0479
	P0480
	P0481
	P0

当別町目標地図 東裏、対雁地区（東裏04）



[illegible]



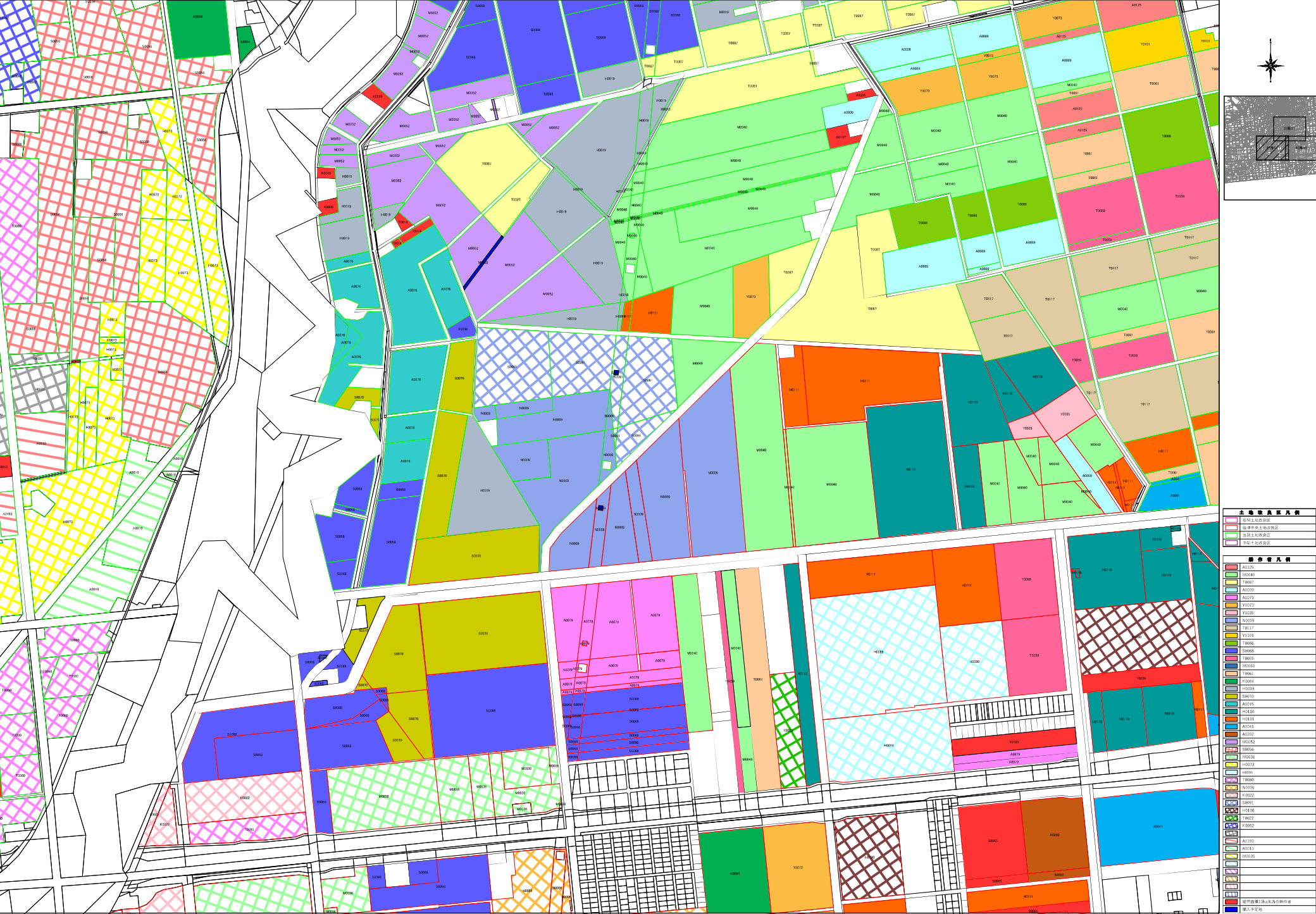
土地徵收區凡例

- 1 住宅土地徵收區
- 2 商業、工業及一般土地徵收區
- 3 住宅土地徵收區
- 4 學校及公園徵收區
- 5 學校及公園徵收區
- 6 住宅土地徵收區
- 7 住宅土地徵收區
- 8 住宅土地徵收區
- 9 住宅土地徵收區
- 10 住宅土地徵收區

圖例

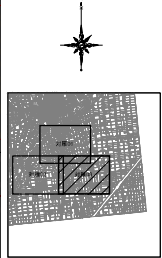
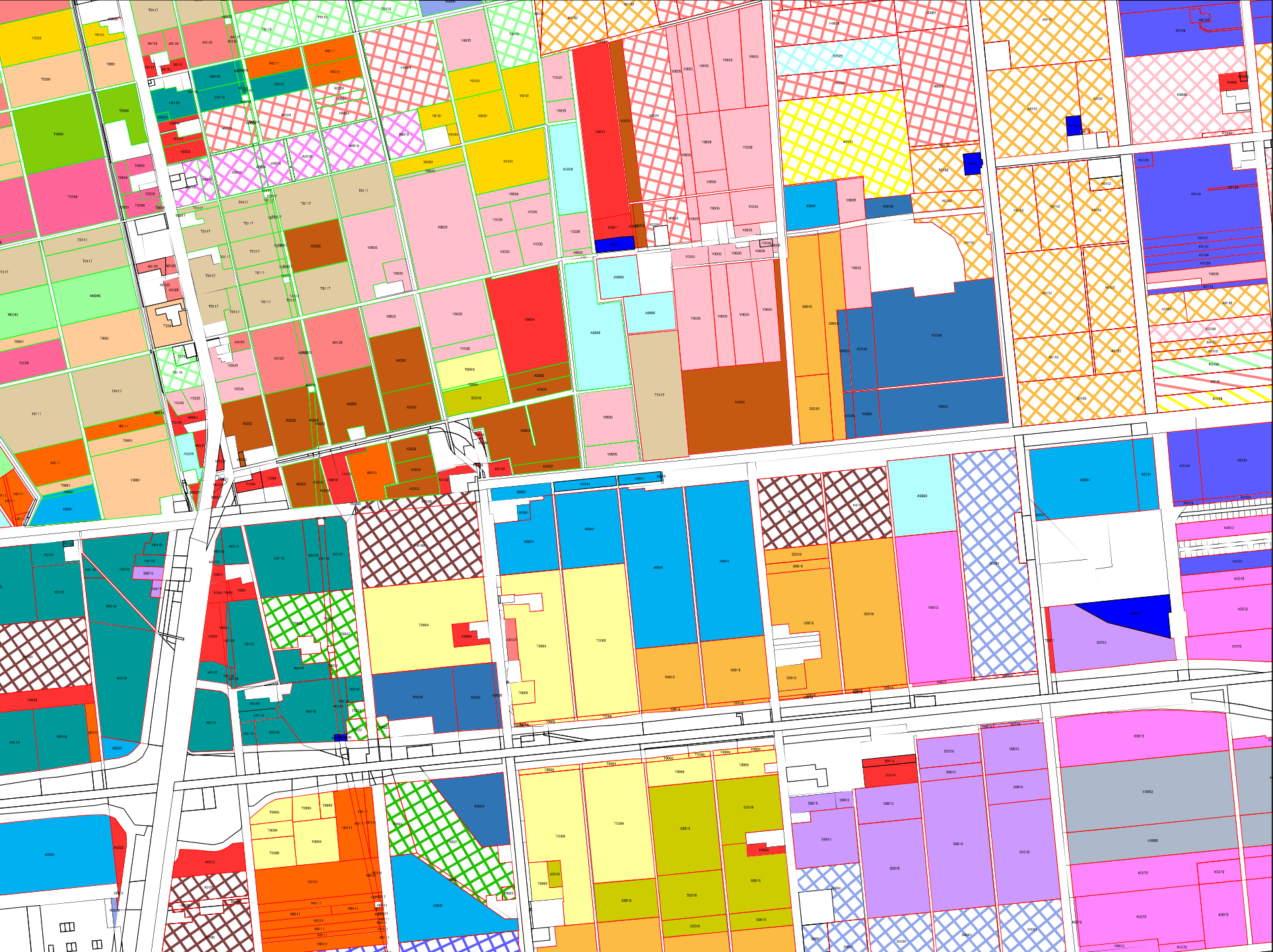
- 11 道路
- 12 道路
- 13 道路
- 14 道路
- 15 道路
- 16 道路
- 17 道路
- 18 道路
- 19 道路
- 20 道路
- 21 道路
- 22 道路
- 23 道路
- 24 道路
- 25 道路
- 26 道路
- 27 道路
- 28 道路
- 29 道路
- 30 道路
- 31 道路
- 32 道路
- 33 道路
- 34 道路
- 35 道路
- 36 道路
- 37 道路
- 38 道路
- 39 道路
- 40 道路

当别町目標地図 東表、对雁地区 (对雁02)



土地表色凡例	
	宅地・住宅地
	農地・農用地
	工業地・工業用地
	商業地・商業用地
	公共用地
建物表色凡例	
	A0001
	A0002
	A0003
	A0004
	A0005
	A0006
	A0007
	A0008
	A0009
	A0010
	A0011
	A0012
	A0013
	A0014
	A0015
	A0016
	A0017
	A0018
	A0019
	A0020
	A0021
	A0022
	A0023
	A0024
	A0025
	A0026
	A0027
	A0028
	A0029
	A0030
	A0031
	A0032
	A0033
	A0034
	A0035
	A0036
	A0037
	A0038
	A0039
	A0040
	A0041
	A0042
	A0043
	A0044
	A0045
	A0046
	A0047
	A0048
	A0049
	A0050
	A0051
	A0052
	A0053
	A0054
	A0055
	A0056
	A0057
	A0058
	A0059
	A0060
	A0061
	A0062
	A0063
	A0064
	A0065
	A0066
	A0067
	A0068
	A0069
	A0070
	A0071
	A0072
	A0073
	A0074
	A0075
	A0076
	A0077
	A0078
	A0079
	A0080
	A0081
	A0082
	A0083
	A0084
	A0085
	A0086
	A0087
	A0088
	A0089
	A0090
	A0091
	A0092
	A0093
	A0094
	A0095
	A0096
	A0097
	A0098
	A0099
	A0100
	A0101
	A0102
	A0103
	A0104
	A0105
	A0106
	A0107
	A0108
	A0109
	A0110
	A0111
	A0112
	A0113
	A0114
	A0115
	A0116
	A0117
	A0118
	A0119
	A0120
	A0121
	A0122
	A0123
	A0124
	A0125
	A0126
	A0127
	A0128
	A0129
	A0130
	A0131
	A0132
	A0133
	A0134
	A0135
	A0136
	A0137
	A0138
	A0139
	A0140
	A0141
	A0142
	A0143
	A0144
	A0145
	A0146
	A0147
	A0148
	A0149
	A0150
	A0151
	A0152
	A0153
	A0154
	A0155
	A0156
	A0157
	A0158
	A0159
	A0160
	A0161
	A0162
	A0163
	A0164
	A0165
	A0166
	A0167
	A0168
	A0169
	A0170
	A0171
	A0172
	A0173
	A0174
	A0175
	A0176
	A0177
	A0178
	A0179
	A0180
	A0181
	A0182
	A0183
	A0184
	A0185
	A0186
	A0187
	A0188
	A0189
	A0190
	A0191
	A0192
	A0193
	A0194
	A0195
	A0196
	A0197
	A0198
	A0199
	A0200
	A0201
	A0202
	A0203
	A0204
	A0205
	A0206
	A0207
	A0208
	A0209
	A0210
	A0211
	A0212
	A0213
	A0214
	A0215
	A0216
	A0217
	A0218
	A0219
	A0220
	A0221
	A0222
	A0223
	A0224
	A0225
	A0226
	A0227
	A0228
	A0229
	A0230
	A0231
	A0232
	A0233
	A0234
	A0235
	A0236
	A0237
	A0238
	A0239
	A0240
	A0241
	A0242
	A0243
	A0244
	A0245
	A0246
	A0247
	A0248
	A0249
	A0250
	A0251
	A0252
	A0253
	A0254
	A0255
	A0256
	A0257
	A0258
	A0259
	A0260
	A0261
	A0262
	A0263
	A0264
	A0265
	A0266
	A0267
	A0268
	A0269
	A0270
	A0271
	A0272
	A0273
	A0274
	A0275
	A0276
	A0277
	A0278
	A0279
	A0280
	A0281
	A0282
	A0283
	A0284
	A0285
	A0286
	A0287
	A0288
	A0289
	A0290
	A0291
	A0292
	A0293
	A0294
	A0295
	A0296
	A0297
	A0298
	A0299
	A0300
	A0301
	A0302
	A0303
	A0304
	A0305
	A0306
	A0307
	A0308
	A0309
	A0310
	A0311
	A0312
	A0313
	A0314
	A0315
	A0316
	A0317
	A0318
	A0319
	A0320
	A0321
	A0322
	A0323
	A0324
	A0325
	A0326
	A0327
	A0328
	A0329
	A0330
	A0331
	A0332
	A0333
	A0334
	A0335
	A0336
	A0337
	A0338
	A0339
	A0340
	A0341
	A0342
	A0343
	A0344
	A0345
	A0346
	A0347
	A0348
	A0349
	A0350
	A0351
	A0352
	A0353
	A0354
	A0355
	A0356
	A0357
	A0358
	A0359
	A0360
	A0361
	A0362
	A0363
	A0364
	A0365
	A0366
	A0367
	A0368
	A0369
	A0370
	A0371
	A0372
	A0373
	A0374
	A0375
	A0376
	A0377
	A0378
	A0379
	A0380
	A0381
	A0382
	A0383
	A0384
	A0385
	A0386
	A0387
	A0388
	A0389
	A0390
	A0391
	A0392
	A0393
	A0394
	A0395
	A0396
	A0397
	A0398
	A0399
	A0400
	A0401
	A0402
	A0403
	A0404
	A0405
	A0406
	A0407
	A0408
	A0409
	A0410
	A0411
	A0412
	A0413
	A0414
	A0415
	A0416
	A0417
	A0418
	A0419
	A0420
	A0421
	A0422
	A0423
	A0424
	A0425
	A0426
	A0427
	A0428
	A0429
	A0430
	A0431
	A0432
	A0433
	A0434
	A0435
	A0436
	A0437
	A0438
	A0439
	A0440
	A0441
	A0442
	A0443
	A0444
	A0445
	A0446
	A0447
	A0448
	A0449
	A0450
	A0451
	A0452
	A0453
	A0454
	A0455
	A0456
	A0457
	A0458
	A0459
	A0460
	A0461
	A0462
	A0463
	A0464
	A0465
	A0466
	A0467
	A0468
	A0469
	A0470
	A0471
	A0472
	A0473
	A0474
	A0475
	A0476
	A0477
	A0478
	A0479
	A0480
	A0481
	A0482
	A0483
	A0484
	A0485
	A0486
	A0487
	A0488
	A0489
	A0490
	A0491
	A0492
	A0493
	A0494
	A0495
	A0496
	A0497
	A0498
	A0499
	A0500
	A0501
	A0502
	A0503
	A0504
	A0505

当别町目標地図 東裏、対雁地区 (対雁03)



土地用途凡例	
	宅地（建ぺい率20%）
	商業地（建ぺい率25%）
	工業地（建ぺい率40%）
	農用地（建ぺい率10%）
	その他（建ぺい率10%）
建物種類凡例	
	A0101
	M0001
	T0001
	A0201
	A0301
	A0401
	A0501
	A0601
	A0701
	A0801
	A0901
	A1001
	A1101
	A1201
	A1301
	A1401
	A1501
	A1601
	A1701
	A1801
	A1901
	A2001
	A2101
	A2201
	A2301
	A2401
	A2501
	A2601
	A2701
	A2801
	A2901
	A3001
	A3101
	A3201
	A3301
	A3401
	A3501
	A3601
	A3701
	A3801
	A3901
	A4001
	A4101
	A4201
	A4301
	A4401
	A4501
	A4601
	A4701
	A4801
	A4901
	A5001
	A5101
	A5201
	A5301
	A5401
	A5501
	A5601
	A5701
	A5801
	A5901
	A6001
	A6101
	A6201
	A6301
	A6401
	A6501
	A6601
	A6701
	A6801
	A6901
	A7001
	A7101
	A7201
	A7301
	A7401
	A7501
	A7601
	A7701
	A7801
	A7901
	A8001
	A8101
	A8201
	A8301
	A8401
	A8501
	A8601
	A8701
	A8801
	A8901
	A9001
	A9101
	A9201
	A9301
	A9401
	A9501
	A9601
	A9701
	A9801
	A9901
	A0001
	A0002
	A0003
	A0004
	A0005
	A0006
	A0007
	A0008
	A0009
	A0010
	A0011
	A0012
	A0013
	A0014
	A0015
	A0016
	A0017
	A0018
	A0019
	A0020
	A0021
	A0022
	A0023
	A0024
	A0025
	A0026
	A0027
	A0028
	A0029
	A0030
	A0031
	A0032
	A0033
	A0034
	A0035
	A0036
	A0037
	A0038
	A0039
	A0040
	A0041
	A0042
	A0043
	A0044
	A0045
	A0046
	A0047
	A0048
	A0049
	A0050
	A0051
	A0052
	A0053
	A0054
	A0055
	A0056
	A0057
	A0058
	A0059
	A0060
	A0061
	A0062
	A0063
	A0064
	A0065
	A0066
	A0067
	A0068
	A0069
	A0070
	A0071
	A0072
	A0073
	A0074
	A0075
	A0076
	A0077
	A0078
	A0079
	A0080
	A0081
	A0082
	A0083
	A0084
	A0085
	A0086
	A0087
	A0088
	A0089
	A0090
	A0091
	A0092
	A0093
	A0094
	A0095
	A0096
	A0097
	A0098
	A0099
	A0100
	A0101
	A0102
	A0103
	A0104
	A0105
	A0106
	A0107
	A0108
	A0109
	A0110
	A0111
	A0112
	A0113
	A0114
	A0115
	A0116
	A0117
	A0118
	A0119
	A0120
	A0121
	A0122
	A0123
	A0124
	A0125
	A0126
	A0127
	A0128
	A0129
	A0130
	A0131
	A0132
	A0133
	A0134
	A0135
	A0136
	A0137
	A0138
	A0139
	A0140
	A0141
	A0142
	A0143
	A0144
	A0145
	A0146
	A0147
	A0148
	A0149
	A0150
	A0151
	A0152
	A0153
	A0154
	A0155
	A0156
	A0157
	A0158
	A0159
	A0160
	A0161
	A0162
	A0163
	A0164
	A0165
	A0166
	A0167
	A0168
	A0169
	A0170
	A0171
	A0172
	A0173
	A0174
	A0175
	A0176
	A0177
	A0178
	A0179
	A0180
	A0181
	A0182
	A0183
	A0184
	A0185
	A0186
	A0187
	A0188
	A0189
	A0190
	A0191
	A0192
	A0193
	A0194
	A0195
	A0196
	A0197
	A0198
	A0199
	A0200
	A0201
	A0202
	A0203
	A0204
	A0205
	A0206
	A0207
	A0208
	A0209
	A0210
	A0211
	A0212
	A0213
	A0214
	A0215
	A0216
	A0217
	A0218
	A0219
	A0220
	A0221
	A0222
	A0223
	A0224
	A0225
	A0226
	A0227
	A0228
	A0229
	A0230
	A0231
	A0232
	A0233
	A0234
	A0235
	A0236
	A0237
	A0238
	A0239
	A0240
	A0241
	A0242
	A0243
	A0244
	A0245
	A0246
	A0247
	A0248
	A0249
	A0250
	A0251
	A0252
	A0253
	A0254
	A0255
	A0256
	A0257
	A0258
	A0259
	A0260
	A0261
	A0262
	A0263
	A0264
	A0265
	A0266
	A0267
	A0268
	A0269
	A0270
	A0271
	A0272
	A0273
	A0274
	A0275
	A0276
	A0277
	A0278
	A0279
	A0280
	A0281
	A0282
	A0283
	A0284
	A0285
	A0286
	A0287
	A0288
	A0289
	A0290
	A0291
	A0292
	A0293
	A0294
	A0295
	A0296
	A0297
	A0298
	A0299
	A0300
	A0301
	A0302
	A0303
	A0304
	A0305
	A0306
	A0307
	A0308
	A0309
	A0310
	A0311
	A0312
	A0313
	A0314
	A0315
	A0316
	A0317
	A0318
	A0319
	A0320
	A0321
	A0322
	A0323
	A0324
	A0325
	A0326
	A0327
	A0328
	A0329
	A0330
	A0331
	A0332
	A0333
	A0334
	A0335
	A0336
	A0337
	A0338
	A0339
	A0340
	A0341
	A0342
	A0343
	A0344
	A0345
	A0346
	A0347
	A0348
	A0349
	A0350
	A0351
	A0352
	A0353
	A0354
	A0355
	A0356
	A0357
	A0358
	A0359
	A0360
	A0361
	A0362
	A0363
	A0364
	A0365
	A0366
	A0367
	A0368
	A0369
	A0370
	A0371
	A0372
	A0373
	A0374
	A0375
	A0376
	A0377
	A0378
	A0379
	A0380
	A0381
	A0382
	A0383
	A0384
	A0385
	A0386
	A0387
	A0388
	A0389
	A0390
	A0391
	A0392
	A0393
	A0394
	A0395