

## 地域計画

策定年月日	令和7年3月31日
更新年月日	( )
目標年度	令和16年度
市町村名 (市町村コード)	当別町 (013030)
地域名 (地域内農業集落名)	蕨岱 (東蕨岱、西蕨岱)

注:「地域名」欄には、協議の場が設けられた区域を記載し、農林業センサスの農業集落名を記載してください。

## 1 地域における農業の将来の在り方

## (1) 地域計画の区域の状況

区域内の農用地等面積(農業上の利用が行われる農用地等の区域)	880 ha
① 農業振興地域のうち農用地区域内の農地面積	878 ha
② 田の面積	828 ha
③ 畑の面積(果樹、茶等を含む)	52 ha
④ 区域内において、規模縮小などの意向のある農地面積の合計	73 ha
⑤ 区域内において、今後農業を担う者が引き受ける意向のある農地面積の合計	780 ha
(参考)区域内における60才以上の農業者の農地面積の合計	220 ha
うち後継者不在の農業者の農地面積の合計	118 ha
(備考)	

注1:①については、農業振興地域担当部局と調整の上、記載してください。

2:②及び③については、農業委員会の農地台帳の面積(現況地目)に基づき記載してください。

3:④については、規模縮小又は離農の意向のある農地面積を記載してください。

4:⑤については、区域内に特定することができない場合には、引き受ける意向のあるすべての農地面積を記載の上、備考欄にその旨記載してください。

5:(参考)の区域内における60才以上の農業者の農地面積等については、できる限り記載するように努めてください。

6:「区域内の農用地等面積」に遊休農地が含まれている場合には、備考欄にその面積を記載してください。

## (2) 地域農業の現状及び課題

## 【当別町の現状と課題】

・当別町の耕地面積は8,510haとなっており、行政面積の約2割を占めている。当別町の農業は、豊かな水と石狩平野の一部という恵まれた土地条件を活かした、水田・畑作や花卉を中心とする農業を展開しているのが特徴である。

・しかしながら、農家戸数は直近の10年間で2割近く減少し、1戸あたりが担うべき農地面積が年々拡大していることから、効率的かつ安定的な生産体制の確立に向けた取組が必要である。また、現在は規模縮小などの意向のある農地面積に対し、規模拡大の意向のある農地面積の方が上回っているが、60才以上の農業者の農地面積のうち後継者不在の農地面積の割合は5割を超えるなど高齢化が進んでおり、農村の維持・発展に向け担い手対策が課題となっている。

## 【蕨岱地区の現状】

○農地所有者数及び耕作者数 97名      ○認定農業者数 61名

○60歳以上の耕作者数 34名(うち後継者不在の農業者数 26名)

○規模縮小・離農予定 18名      ○規模拡大 25名

## 【蕨岱地区の課題】

・移動や離農者が増えつつあるが、農地の引き受け等には特段問題は見られておらず、現状では担い手の不足はない。しかし、次の世代に対して自信をもって農業を薦めることができないのが現状であり、今後担い手不足の問題が顕在化する可能性がある。

・以前は農地を集積した際に補助金が出ていたが現在は無く、資金面についての課題がある。コストの高騰に対して農産物の価格が上がらないことによる不安が広がっており、農家が安心して農業に取り組めるような体制が必要である。

・水活の影響やこれからの農政に対する不安が広がっている。

(3) 地域における農業の将来の在り方(作物の生産や栽培方法については、必須記載事項)

【当別町】

・当別町農業10年ビジョンに掲げる経営戦略「水稻・畑作物の生産性向上」、「野菜・花卉の生産拡大」、「多様な人材の総力発揮」、「ブランド化、6次化、販路拡大」、「農業生産基盤の強化」を推進し、農業所得の向上を目指す。

【蕨岱地区】

・担い手の確保が重要であり、蕨岱地区内で確保できない場合は他地区、他市町村からの受け入れ、新規就農、法人化及び新規法人の参入について検討を行う。

・東蕨岱では圃場整備は進んでいるが、西蕨岱ではあまり進んでいないため、道営事業等による整備が必要である。

・スマート農業等への取組にハードルがあるため、圃場整備や補助金等の活用の検討が必要である。

2 農業の将来の在り方に向けた農用地の効率的かつ総合的な利用に関する目標

(1) 農用地の効率的かつ総合的な利用に関する方針

・農振農用地区域内の農地及びその周辺の農地を農業上の利用が行われる区域とし、地域の状況に応じた、農用地の効率的な利用を推進する。

・農地バンクを通じて、地域の担い手への農地集積を図り、遊休農地や耕作放棄地の発生を未然に防止する。

(2) 担い手(効率的かつ安定的な経営を営む者)に対する農用地の集積に関する目標

現状の集積率	92.5	%	将来の目標とする集積率	95	%
--------	------	---	-------------	----	---

(3) 農用地の集団化(集約化)に関する目標

・農地バンクを通じて、地域の担い手を中心とした農業者の将来の経営規模や農用地の利用に関する意向等を踏まえて、地域での協議内容を参考に、農用地の集積・集約化や団地数の減少及び団地面積の拡大を検討する。

3 農業者及び区域内の関係者が2の目標を達成するためとるべき必要な措置

(1) 農用地の集積、集団化の取組

・農業委員会と連携し、農地バンクを通じて、地域の担い手等への農地集積・集約化を図る。

(2) 農地中間管理機構の活用方法

・農地バンクを通じて、地域の担い手等への農地集積・集約化を図る。

(3) 基盤整備事業への取組

・基盤整備による圃場の大区画化や地下かんがいの導入により、生産性の高い農業を実現できる環境を整える。

(4) 多様な経営体の確保・育成の取組

・当別町農業総合支援センターと連携し、新規就農者等の新たな担い手の確保・育成に努めるとともに、地域の担い手の経営安定・発展を支援する。

(5) 農業協同組合等の農業支援サービス事業者等への農作業委託の取組

・北石狩農業協同組合のドローン防除作業受託の利用を進める。また、同組合で検討中の農業機械作業受委託の仲介事業の利用を進める。

以下任意記載事項(地域の実情に応じて、必要な事項を選択し、取組内容を記載してください)

<input checked="" type="checkbox"/> ①鳥獣被害防止対策	<input checked="" type="checkbox"/> ②有機・減農薬・減肥料	<input checked="" type="checkbox"/> ③スマート農業	<input checked="" type="checkbox"/> ④畑地化・輸出等	<input type="checkbox"/> ⑤果樹等
<input type="checkbox"/> ⑥燃料・資源作物等	<input checked="" type="checkbox"/> ⑦保全・管理等	<input checked="" type="checkbox"/> ⑧農業用施設	<input checked="" type="checkbox"/> ⑨耕畜連携等	<input type="checkbox"/> ⑩その他

【選択した上記の取組内容】

①シカやアライグマ等による農業被害の防止に向けて、当別町鳥獣被害対策協議会を中心に、農業団体、猟友会、農林業関係機関と連携しながら、電気柵の設置や捕獲機材の導入・捕獲従事者の育成等、効果的な対策に努める。

②適正な輪作に加え、土壌診断結果に基づく適正施肥及び堆肥・緑肥の投入による地力増進を図り、環境負荷の低減に努める。

③自動操舵システム等のスマート農業技術を効果的に活用し、省力・低コスト生産に努める。

④水張りを組み入れない作付体系が定着している水田については、畑地化に向けた協議を地域関係者と進め、高収益作物の定着を図る。また、今後大きな需要が見込まれる新たな市場の開拓に向けて、新市場開拓用米の作付を推進する。

⑦地域の活動組織が中心となり、農地・水路・農道等の保全活動を推進する。

⑧農業近代化施設の導入を推進し、効率的かつ安定的な農業経営を目指すものが経営発展を図っていく上での条件整備を図る。

⑨水田放牧及び資源循環による耕畜連携を推進する。また、堆肥供給システムの構築を図る。

4 地域内の農業を担う者一覧(目標地図に位置付ける者)

属性	農業を担う者 (氏名・名称)	現状			10年後 (目標年度:令和 年度)				
		経営作目等	経営面積	作業受託面積	経営作目等	経営面積	作業受託面積	目標地図上の表示	備考
		別紙のとおり						ha	

注1:「属性」欄には、認定農業は「認農」、認定新規就農者は「認就」、法人化を行うことが確実であると市町村が判断する集落営農は「集」、基本構想水準到達者は「到達」、農業協同組合は「農協」、農業支援サービス事業者(農協を除く)は「サ」、上記に該当しない農用地等を継続的に利用する者は「利用者」の属性を記載してください。

2:「経営面積」「作業受託面積」欄には、地域計画の対象地域内における農業を担う者の経営面積、作業受託面積を記載してください。

3:農業を担う者に位置付ける場合は、できる限りその者から同意を得ていること。

4:作業受託面積には、基幹3作業の実面積を記載してください。なお特定農作業受託面積は、作業受託面積に含めず、経営面積に含めてください。

5:備考欄には、農業を担う者として位置付けられた者に不測の事態に備えて、代わりに利用する者を記載するよう努めてください。

5 農業支援サービス事業者一覧(任意記載事項)

番号	事業体名 (氏名・名称)	作業内容	対象品目
-	-	-	-

6 目標地図(別添のとおり)

7 基盤法第22条の3(地域計画に係る提案の特例)を活用する場合には、以下を記載してください。

農用地所有者等数(人)		うち計画同意者数(人・%)	
-------------	--	---------------	--

注1:「農用地所有者等」欄には、区域内の農用地等の所有者、賃借人等の使用収益権者の数を記載してください。

注2:「うち計画同意者数」欄には、同意者数を記載してください。

注3:提案する地区の対象となる範囲を目標地図に明記してください。

(留意事項)

農業を担う者を位置付ける際、これらの者の氏名が含まれた地域計画について、法令に基づく手続として、本人の同意なく、関係者の意見聴取や、地域計画の案の縦覧、地域計画の公告を行うことができますが、個人情報保有に当たっては、利用目的をできる限り特定し、本人から直接書面に記録された個人情報を取得するときは、あらかじめ、本人に対し、その利用目的を明示してください。

また、市町村の公報への掲載等とは別に、インターネットの利用により関係者以外の不特定多数に対して情報を提供する場合は、氏名を削除するなど配慮してください。

必要に応じて区域内の農用地の一覧を参考として添付してください。

#### 4 地域内の農業を担う者一覧(目標地図に位置付ける者)

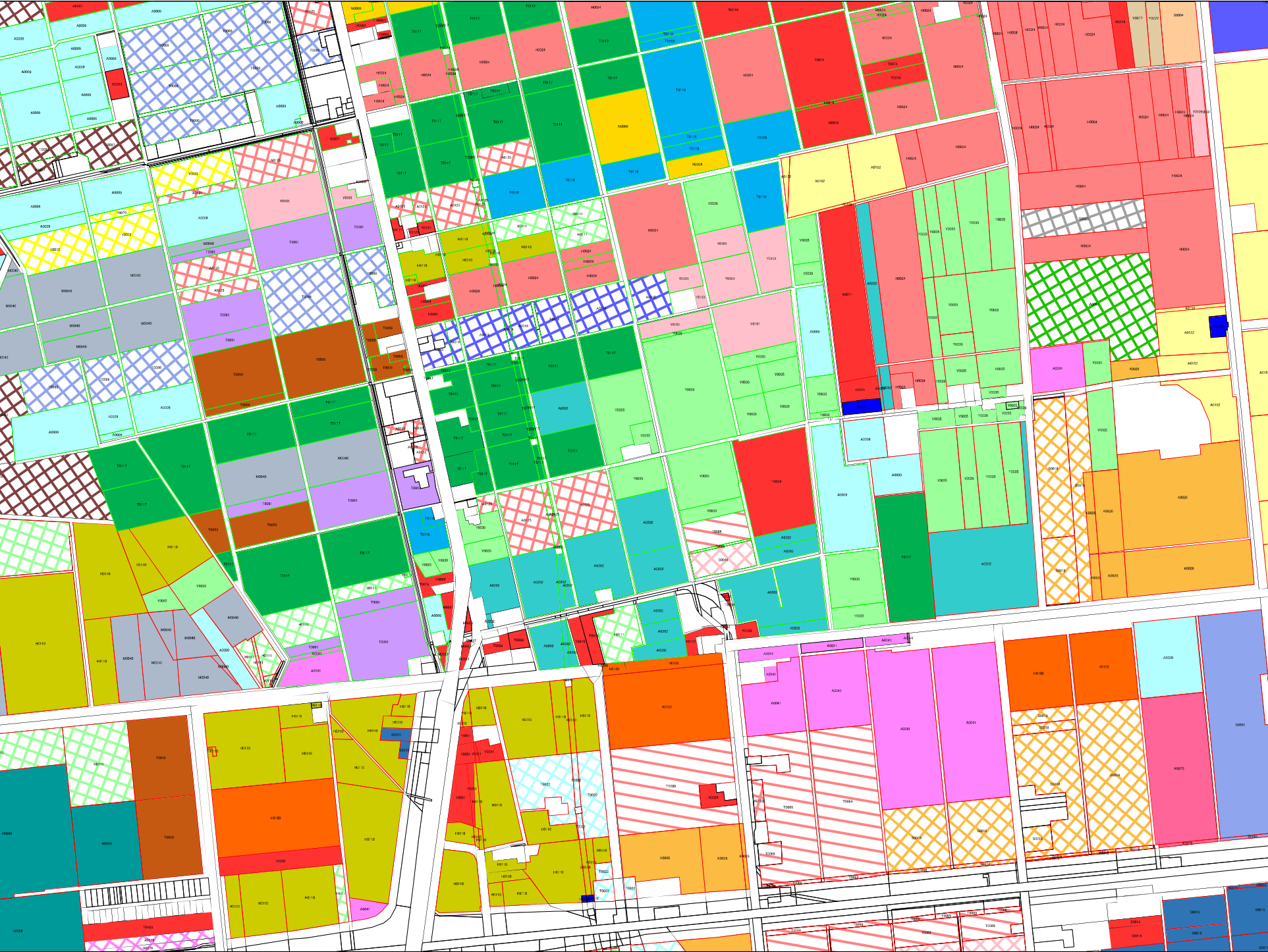
属性	農業を担う者 (氏名・名称)	現状			10年後 (目標年度:令和 16 年度)				
		経営作目等	経営面積	作業受託 面積	経営作目等	経営面積	作業受託 面積	目標地図 上の表示	備考
認農		稲作、麦類作	26.6 ha	0 ha	稲作、麦類作	31.6 ha	0 ha	A0009	地域の担い手、複数地区
認農		稲作、麦類作	12.4 ha	0 ha	稲作、麦類作	12.4 ha	0 ha	A0028	地域の担い手、複数地区
認農		麦類作、雑穀・いも類・豆類	27.4 ha	0 ha	麦類作、雑穀・いも類・豆類	37.4 ha	0 ha	A0041	地域の担い手、複数地区
認農		稲作、麦類作	32.5 ha	0 ha	稲作、麦類作	32.5 ha	0 ha	A0079	地域の担い手、複数地区
利用者		その他作物	0.4 ha	0 ha	その他作物	0.4 ha	0 ha	A0120	地域の担い手
認農		麦類作、雑穀・いも類・豆類	35.2 ha	0 ha	麦類作、雑穀・いも類・豆類	50.2 ha	0 ha	A0122	地域の担い手
認農		稲作、麦類作	33.4 ha	0 ha	稲作、麦類作	83.4 ha	0 ha	A0125	地域の担い手、複数地区
認農		稲作、麦類作	24.1 ha	0 ha	稲作、麦類作	24.1 ha	0 ha	A0131	地域の担い手、複数地区
利用者		その他作物	2.5 ha	0 ha	その他作物	2.5 ha	0 ha	A0140	地域の担い手
認農		稲作、雑穀・いも類・豆類	54.8 ha	0 ha	稲作、雑穀・いも類・豆類	54.8 ha	0 ha	A0152	地域の担い手、複数地区
認農		麦類作、雑穀・いも類・豆類	27.5 ha	0 ha	麦類作、雑穀・いも類・豆類	32.5 ha	0 ha	A0179	地域の担い手、複数地区
利用者		その他作物	0.4 ha	0 ha	その他作物	0.4 ha	0 ha	A0185	地域の担い手
認農		麦類作、雑穀・いも類・豆類	103.9 ha	0 ha	麦類作、雑穀・いも類・豆類	153.9 ha	0 ha	A0193	地域の担い手、複数地区
利用者		その他作物	0.9 ha	0 ha	その他作物	0.9 ha	0 ha	A0201	地域の担い手、複数地区
認農		稲作、麦類作	21.1 ha	0 ha	稲作、麦類作	21.1 ha	0 ha	A0202	地域の担い手、複数地区
利用者		その他作物	0.3 ha	0 ha	その他作物	0.3 ha	0 ha	A0216	地域の担い手
認農		麦類作、露地野菜	46.8 ha	0 ha	麦類作、露地野菜	106.8 ha	0 ha	A0220	地域の担い手、複数地区
新規		花き・花木、野菜	2.9 ha	0 ha	花き・花木、野菜	2.9 ha	0 ha	A0222	地域の担い手
認農		その他作物	12.8 ha	0 ha	その他作物	62.8 ha	0 ha	K0008	地域の担い手
利用者		その他作物	6.8 ha	0 ha	その他作物	6.8 ha	0 ha	K0015	地域の担い手
認農		麦類作、野菜	39.1 ha	0 ha	麦類作、野菜	39.1 ha	0 ha	K0022	地域の担い手、複数地区
認農		麦類作	14.8 ha	0 ha	麦類作	14.8 ha	0 ha	K0026	地域の担い手、複数地区
認農		稲作、麦類作	40.6 ha	0 ha	稲作、麦類作	40.6 ha	0 ha	K0048	地域の担い手、複数地区
利用者		その他作物	0.2 ha	0 ha	その他作物	0.2 ha	0 ha	K0053	地域の担い手
認農		稲作、麦類作	153.8 ha	0 ha	稲作、麦類作	163.8 ha	0 ha	K0064	地域の担い手、複数地区
利用者		麦類作	3.2 ha	0 ha	麦類作	3.2 ha	0 ha	K0071	地域の担い手、複数地区
認農		稲作、麦類作	39.1 ha	0 ha	稲作、麦類作	39.1 ha	0 ha	K0072	地域の担い手
認農		稲作、麦類作	13.2 ha	0 ha	稲作、麦類作	13.2 ha	0 ha	K0075	地域の担い手
認農		麦類作、雑穀・いも類・豆類	23.5 ha	0 ha	麦類作、雑穀・いも類・豆類	43.5 ha	0 ha	K0081	地域の担い手、複数地区

#### 4 地域内の農業を担う者一覧(目標地図に位置付ける者)

属性	農業を担う者 (氏名・名称)	現状			10年後 (目標年度: 令和 16 年度)				
		経営作目等	経営面積	作業受託 面積	経営作目等	経営面積	作業受託 面積	目標地図 上の表示	備考
利用者		その他作物	0.3 ha	0 ha	その他作物	0.3 ha	0 ha	K0084	地域の担い手
利用者		その他作物	0.1 ha	0 ha	その他作物	0.1 ha	0 ha	K0087	地域の担い手
利用者		その他作物	0.2 ha	0 ha	その他作物	0.2 ha	0 ha	K0091	地域の担い手
認農		麦類作、雑穀・いも類・豆類	32.4 ha	0 ha	麦類作、雑穀・いも類・豆類	62.4 ha	0 ha	K0124	地域の担い手、複数地区
利用者		その他作物	0.1 ha	0 ha	その他作物	0.1 ha	0 ha	K0129	地域の担い手
利用者		その他作物	0.4 ha	0 ha	その他作物	0.4 ha	0 ha	K0152	地域の担い手
利用者		その他作物	0.1 ha	0 ha	その他作物	0.1 ha	0 ha	K0157	地域の担い手
利用者		肉用牛	0.7 ha	0 ha	肉用牛	0.7 ha	0 ha	S0014	地域の担い手
認農		肉用牛	37 ha	0 ha	肉用牛	37 ha	0 ha	S0015	地域の担い手、複数地区
認農		稲作、露地野菜	10.1 ha	0 ha	稲作、露地野菜	40.1 ha	0 ha	S0016	地域の担い手、複数地区
認農		稲作、麦類作	22.7 ha	0 ha	稲作、麦類作	22.7 ha	0 ha	S0018	地域の担い手、複数地区
認農		麦類作、雑穀・いも類・豆類	12.4 ha	0 ha	麦類作、雑穀・いも類・豆類	12.4 ha	0 ha	S0040	地域の担い手
認農		麦類作、雑穀・いも類・豆類	49.1 ha	0 ha	麦類作、雑穀・いも類・豆類	49.1 ha	0 ha	S0044	地域の担い手、複数地区
認農		麦類作、露地野菜	5.5 ha	0 ha	麦類作、露地野菜	5.5 ha	0 ha	S0065	地域の担い手
認農		麦類作、雑穀・いも類・豆類	52.3 ha	0 ha	麦類作、雑穀・いも類・豆類	62.3 ha	0 ha	S0068	地域の担い手、複数地区
利用者		その他作物	0.4 ha	0 ha	その他作物	0.4 ha	0 ha	S0079	地域の担い手
認農		麦類作、雑穀・いも類・豆類	26.7 ha	0 ha	麦類作、雑穀・いも類・豆類	26.7 ha	0 ha	S0089	地域の担い手
認農		稲作、麦類作	50.8 ha	0 ha	稲作、麦類作	50.8 ha	0 ha	S0091	地域の担い手、複数地区
認農		稲作、麦類作	32.5 ha	0 ha	稲作、麦類作	32.5 ha	0 ha	S0107	地域の担い手
利用者		その他作物	0.1 ha	0 ha	その他作物	0.1 ha	0 ha	S0120	地域の担い手
認農		稲作、麦類作	18 ha	0 ha	稲作、麦類作	18 ha	0 ha	T0022	地域の担い手
利用者		その他作物	0.4 ha	0 ha	その他作物	0.4 ha	0 ha	T0031	地域の担い手
認農		麦類作、野菜	15.7 ha	0 ha	麦類作、野菜	35.7 ha	0 ha	T0035	地域の担い手
認農		麦類作、雑穀・いも類・豆類	11.4 ha	0 ha	麦類作、雑穀・いも類・豆類	11.4 ha	0 ha	T0037	地域の担い手
認農		稲作、麦類作	18.7 ha	0 ha	稲作、麦類作	18.7 ha	0 ha	T0040	地域の担い手
利用者		その他作物	0.3 ha	0 ha	その他作物	0.3 ha	0 ha	T0044	地域の担い手
認農		稲作、麦類作	11.8 ha	0 ha	稲作、麦類作	11.8 ha	0 ha	T0059	地域の担い手、複数地区
認農		麦類作、雑穀・いも類・豆類	12.6 ha	0 ha	麦類作、雑穀・いも類・豆類	12.6 ha	0 ha	T0061	地域の担い手、複数地区
認農		稲作、麦類作	35.8 ha	0 ha	稲作、麦類作	35.8 ha	0 ha	T0067	地域の担い手、複数地区


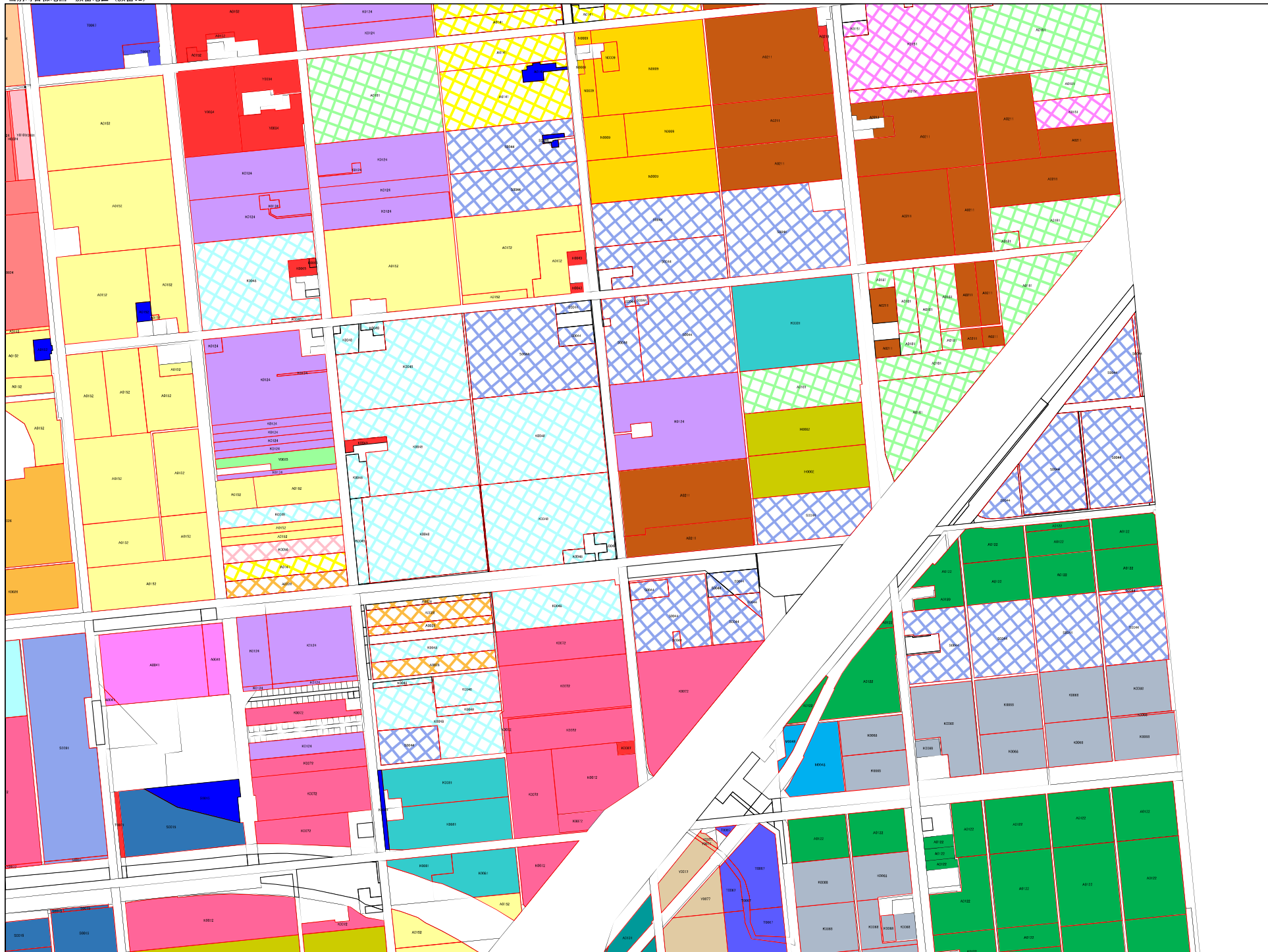
#### 4 地域内の農業を担う者一覧(目標地図に位置付ける者)

属性	農業を担う者 (氏名・名称)	現状			10年後 (目標年度: 令和 16 年度)				
		経営作目等	経営面積	作業受託 面積	経営作目等	経営面積	作業受託 面積	目標地図 上の表示	備考
認農		稲作、麦類作	27.6 ha	0 ha	稲作、麦類作	57.6 ha	0 ha	T0069	地域の担い手、複数地区
利用者		その他作物	0.2 ha	0 ha	その他作物	0.2 ha	0 ha	T0071	地域の担い手
利用者		その他作物	0.3 ha	0 ha	その他作物	0.3 ha	0 ha	T0088	地域の担い手
利用者		その他作物	1.5 ha	0 ha	その他作物	1.5 ha	0 ha	T0103	地域の担い手、複数地区
認農		麦類作、雑穀・いも類・豆類	20.8 ha	0 ha	麦類作、雑穀・いも類・豆類	80.8 ha	0 ha	T0118	地域の担い手、複数地区
利用者		その他作物	0.1 ha	0 ha	その他作物	0.1 ha	0 ha	T0123	地域の担い手
認農		麦類作、露地野菜	28.5 ha	0 ha	麦類作、露地野菜	53.5 ha	0 ha	N0006	地域の担い手、複数地区
認農		稲作、麦類作	39.4 ha	0 ha	稲作、麦類作	39.4 ha	0 ha	N0009	地域の担い手、複数地区
認農		稲作、麦類作	43.2 ha	4.18 ha	稲作、麦類作	53.2 ha	4.18 ha	H0002	地域の担い手、複数地区
認農		稲作、麦類作	12.4 ha	0 ha	稲作、麦類作	12.4 ha	0 ha	H0014	地域の担い手、複数地区
認農		稲作、麦類作	10.9 ha	0 ha	稲作、麦類作	30.9 ha	0 ha	H0042	地域の担い手、複数地区
認農		稲作、麦類作	41.9 ha	0 ha	稲作、麦類作	51.9 ha	0 ha	H0083	地域の担い手
利用者		稲作	21.9 ha	0 ha	稲作	21.9 ha	0 ha	H0084	地域の担い手
認農		麦類作、雑穀・いも類・豆類	18.6 ha	0 ha	麦類作、雑穀・いも類・豆類	18.6 ha	0 ha	H0087	地域の担い手
認農		麦類作	90.1 ha	0 ha	麦類作	90.1 ha	0 ha	H0099	地域の担い手、複数地区
認農		麦類作、雑穀・いも類・豆類	30.9 ha	0 ha	麦類作、雑穀・いも類・豆類	30.9 ha	0 ha	H0100	地域の担い手
利用者		その他作物	0.2 ha	0 ha	その他作物	0.2 ha	0 ha	H0107	地域の担い手、複数地区
認農		麦作類、野菜	42.6 ha	0 ha	麦作類、野菜	42.6 ha	0 ha	H0110	地域の担い手、複数地区
認農		麦類作	35.7 ha	0 ha	麦類作	75.7 ha	0 ha	H0111	地域の担い手、複数地区
認農		麦類作、雑穀・いも類・豆類	47.6 ha	0 ha	麦類作、雑穀・いも類・豆類	57.6 ha	0 ha	M0040	地域の担い手、複数地区
認農		稲作、麦類作	27.2 ha	0 ha	稲作、麦類作	27.2 ha	0 ha	M0048	地域の担い手
利用者		その他作物	0.1 ha	0 ha	その他作物	0.1 ha	0 ha	M0103	地域の担い手
利用者		その他作物	3.8 ha	0 ha	その他作物	3.8 ha	0 ha	Y0039	地域の担い手、複数地区
利用者		麦類作、野菜	9 ha	0 ha	麦類作、野菜	9 ha	0 ha	Y0047	地域の担い手
利用者		花き・花木	1.2 ha	0 ha	花き・花木	1.2 ha	0 ha	Y0051	地域の担い手
認農		麦類作	33.8 ha	0 ha	麦類作	33.8 ha	0 ha	Y0073	地域の担い手、複数地区
認農		稲作、麦類作	29.4 ha	0 ha	稲作、麦類作	39.4 ha	0 ha	Y0077	地域の担い手、複数地区



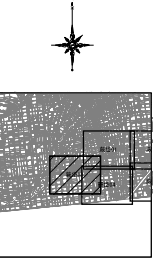
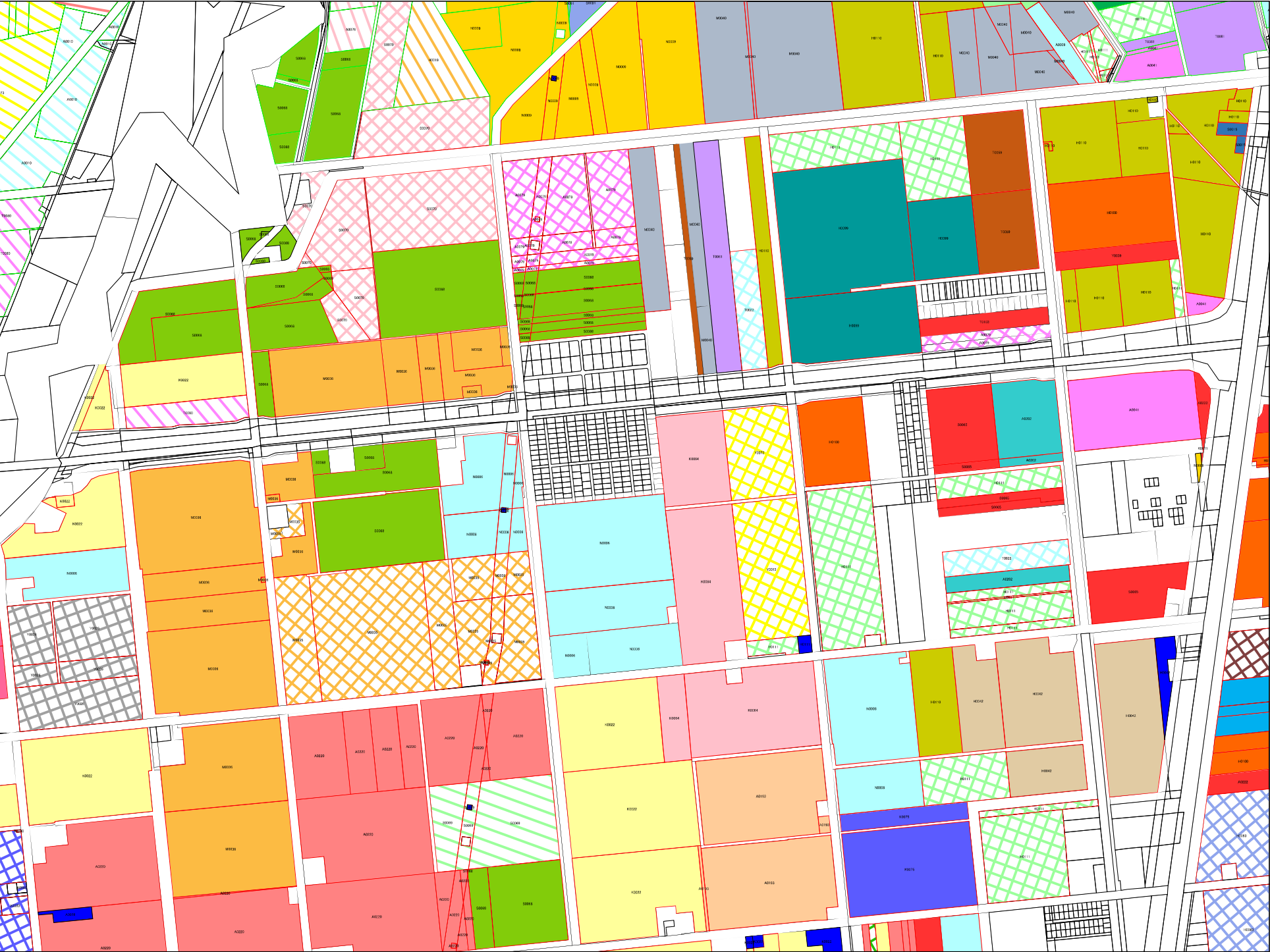
土地区分凡例	
	全地区地籍区分
	基本地区地籍区分
	基本地区地籍区分
	基本地区地籍区分
建物区分凡例	
	A0001
	T0001
	Y0001
	A0002
	T0002
	Y0002
	A0003
	T0003
	Y0003
	A0004
	T0004
	Y0004
	A0005
	T0005
	Y0005
	A0006
	T0006
	Y0006
	A0007
	T0007
	Y0007
	A0008
	T0008
	Y0008
	A0009
	T0009
	Y0009
	A0010
	T0010
	Y0010
	A0011
	T0011
	Y0011
	A0012
	T0012
	Y0012
	A0013
	T0013
	Y0013
	A0014
	T0014
	Y0014
	A0015
	T0015
	Y0015
	A0016
	T0016
	Y0016
	A0017
	T0017
	Y0017
	A0018
	T0018
	Y0018
	A0019
	T0019
	Y0019
	A0020
	T0020
	Y0020
	A0021
	T0021
	Y0021
	A0022
	T0022
	Y0022
	A0023
	T0023
	Y0023
	A0024
	T0024
	Y0024
	A0025
	T0025
	Y0025
	A0026
	T0026
	Y0026
	A0027
	T0027
	Y0027
	A0028
	T0028
	Y0028
	A0029
	T0029
	Y0029
	A0030
	T0030
	Y0030
	A0031
	T0031
	Y0031
	A0032
	T0032
	Y0032
	A0033
	T0033
	Y0033
	A0034
	T0034
	Y0034
	A0035
	T0035
	Y0035
	A0036
	T0036
	Y0036
	A0037
	T0037
	Y0037
	A0038
	T0038
	Y0038
	A0039
	T0039
	Y0039
	A0040
	T0040
	Y0040
	A0041
	T0041
	Y0041
	A0042
	T0042
	Y0042
	A0043
	T0043
	Y0043
	A0044
	T0044
	Y0044
	A0045
	T0045
	Y0045
	A0046
	T0046
	Y0046
	A0047
	T0047
	Y0047
	A0048
	T0048
	Y0048
	A0049
	T0049
	Y0049
	A0050
	T0050
	Y0050
	A0051
	T0051
	Y0051
	A0052
	T0052
	Y0052
	A0053
	T0053
	Y0053
	A0054
	T0054
	Y0054
	A0055
	T0055
	Y0055
	A0056
	T0056
	Y0056
	A0057
	T0057
	Y0057
	A0058
	T0058
	Y0058
	A0059
	T0059
	Y0059
	A0060
	T0060
	Y0060
	A0061
	T0061
	Y0061
	A0062
	T0062
	Y0062
	A0063
	T0063
	Y0063
	A0064
	T0064
	Y0064
	A0065
	T0065
	Y0065
	A0066
	T0066
	Y0066
	A0067
	T0067
	Y0067
	A0068
	T0068
	Y0068
	A0069
	T0069
	Y0069
	A0070
	T0070
	Y0070
	A0071
	T0071
	Y0071
	A0072
	T0072
	Y0072
	A0073
	T0073
	Y0073
	A0074
	T0074
	Y0074
	A0075
	T0075
	Y0075
	A0076
	T0076
	Y0076
	A0077
	T0077
	Y0077
	A0078
	T0078
	Y0078
	A0079
	T0079
	Y0079
	A0080
	T0080
	Y0080
	A0081
	T0081
	Y0081
	A0082
	T0082
	Y0082
	A0083
	T0083
	Y0083
	A0084
	T0084
	Y0084
	A0085
	T0085
	Y0085
	A0086
	T0086
	Y0086
	A0087
	T0087
	Y0087
	A0088
	T0088
	Y0088
	A0089
	T0089
	Y0089
	A0090
	T0090
	Y0090
	A0091
	T0091
	Y0091
	A0092
	T0092
	Y0092
	A0093
	T0093
	Y0093
	A0094
	T0094
	Y0094
	A0095
	T0095
	Y0095
	A0096
	T0096
	Y0096
	A0097
	T0097
	Y0097
	A0098
	T0098
	Y0098
	A0099
	T0099
	Y0099
	A0100
	T0100
	Y0100



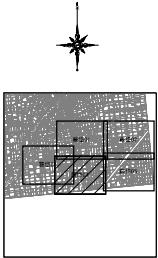
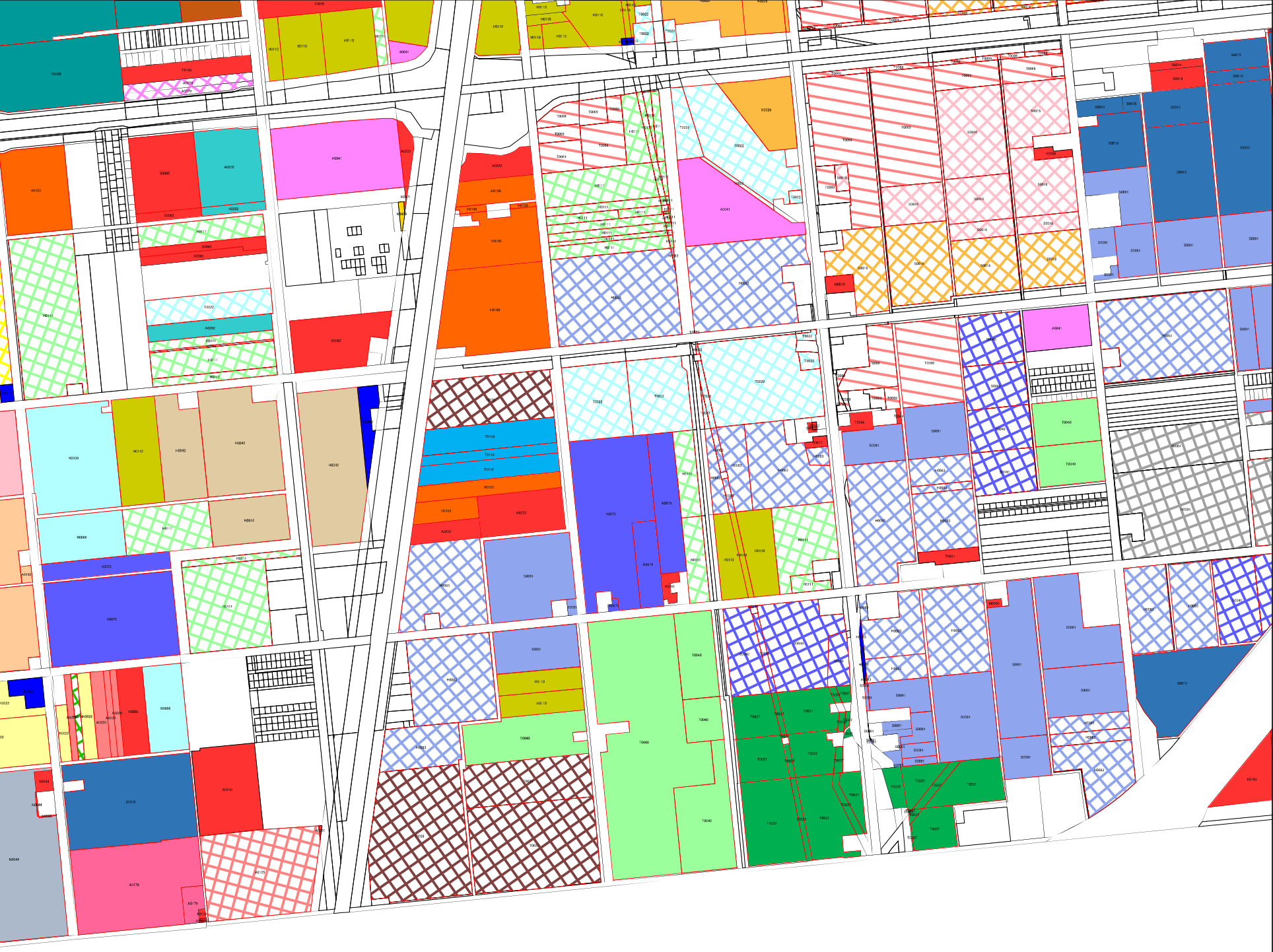
[illegible]



当别町目標地図 蔵坊地区（蔵坊03）



土地用途凡例	
	宅地（宅地）
	農地（農地）
	森林（森林）
	工業（工業）
	商業（商業）
建物凡例	
	A001
	B002
	C003
	D004
	E005
	F006
	G007
	H008
	I009
	J010
	K011
	L012
	M013
	N014
	O015
	P016
	Q017
	R018
	S019
	T020
	U021
	V022
	W023
	X024
	Y025
	Z026
	AA027
	AB028
	AC029
	AD030
	AE031
	AF032
	AG033
	AH034
	AI035
	AJ036
	AK037
	AL038
	AM039
	AN040
	AO041
	AP042
	AQ043
	AR044
	AS045
	AT046
	AU047
	AV048
	AW049
	AX050
	AY051
	AZ052
	BA053
	BB054
	BC055
	BD056
	BE057
	BF058
	BG059
	BH060
	BI061
	BJ062
	BK063
	BL064
	BM065
	BN066
	BO067
	BP068
	BQ069
	BR070
	BS071
	BT072
	BU073
	BV074
	BW075
	BX076
	BY077
	BZ078
	CA079
	CB080
	CC081
	CD082
	CE083
	CF084
	CG085
	CH086
	CI087
	CJ088
	CK089
	CL090
	CM091
	CN092
	CO093
	CP094
	CQ095
	CR096
	CS097
	CT098
	CU099
	CV100
	CW101
	CX102
	CY103
	CA104
	CB105
	CC106
	CD107
	CE108
	CF109
	CG110
	CH111
	CI112
	CJ113
	CK114
	CL115
	CM116
	CN117
	CO118
	CP119
	CQ120
	CR121
	CS122
	CT123
	CU124
	CV125
	CW126
	CX127
	CY128
	CA129
	CB130
	CC131
	CD132
	CE133
	CF134
	CG135
	CH136
	CI137
	CJ138
	CK139
	CL140
	CM141
	CN142
	CO143
	CP144
	CQ145
	CR146
	CS147
	CT148
	CU149
	CV150
	CW151
	CX152
	CY153
	CA154
	CB155
	CC156
	CD157
	CE158
	CF159
	CG160
	CH161
	CI162
	CJ163
	CK164
	CL165
	CM166
	CN167
	CO168
	CP169
	CQ170
	CR171
	CS172
	CT173
	CU174
	CV175
	CW176
	CX177
	CY178
	CA179
	CB180
	CC181
	CD182
	CE183
	CF184
	CG185
	CH186
	CI187
	CJ188
	CK189
	CL190
	CM191
	CN192
	CO193
	CP194
	CQ195
	CR196
	CS197
	CT198
	CU199
	CV200
	CW201
	CX202
	CY203
	CA204
	CB205
	CC206
	CD207
	CE208
	CF209
	CG210
	CH211
	CI212
	CJ213
	CK214
	CL215
	CM216
	CN217
	CO218
	CP219
	CQ220
	CR221
	CS222
	CT223
	CU224
	CV225
	CW226
	CX227
	CY228
	CA229
	CB230
	CC231
	CD232
	CE233
	CF234
	CG235
	CH236
	CI237
	CJ238
	CK239
	CL240
	CM241
	CN242
	CO243
	CP244
	CQ245
	CR246
	CS247
	CT248
	CU249
	CV250
	CW251
	CX252
	CY253
	CA254
	CB255
	CC256
	CD257
	CE258
	CF259
	CG260
	CH261
	CI262
	CJ263
	CK264
	CL265
	CM266
	CN267
	CO268
	CP269
	CQ270
	CR271
	CS272
	CT273
	CU274
	CV275
	CW276
	CX277
	CY278
	CA279
	CB280
	CC281
	CD282
	CE283
	CF284
	CG285
	CH286
	CI287
	CJ288
	CK289
	CL290
	CM291
	CN292
	CO293
	CP294
	CQ295
	CR296
	CS297
	CT298
	CU299
	CV300
	CW301
	CX302
	CY303
	CA304
	CB305
	CC306
	CD307
	CE308
	CF309
	CG310
	CH311
	CI312
	CJ313
	CK314
	CL315
	CM316
	CN317
	CO318
	CP319
	CQ320
	CR321
	CS322
	CT323
	CU324
	CV325
	CW326
	CX327
	CY328
	CA329
	CB330
	CC331
	CD332
	CE333
	CF334
	CG335
	CH336
	CI337
	CJ338
	CK339
	CL340
	CM341
	CN342
	CO343
	CP344
	CQ345
	CR346
	CS347
	CT348
	CU349
	CV350
	CW351
	CX352
	CY353
	CA354
	CB355
	CC356
	CD357
	CE358
	CF359
	CG360
	CH361
	CI362
	CJ363
	CK364
	CL365
	CM366
	CN367
	CO368
	CP369
	CQ370
	CR371
	CS372
	CT373
	CU374
	CV375
	CW376
	CX377
	CY378
	CA379
	CB380
	CC381
	CD382
	CE383
	CF384
	CG385
	CH386
	CI387
	CJ388
	CK389
	CL390
	CM391
	CN392
	CO393
	CP394
	CQ395
	CR396
	CS397
	CT398
	CU399
	CV400
	CW401
	CX402
	CY403
	CA404
	CB405
	CC406
	CD407
	CE408
	CF409
	CG410
	CH411
	CI412
	CJ413
	CK414
	CL415
	CM416
	CN417
	CO418
	CP419
	CQ420
	CR421
	CS422
	CT423
	CU424
	CV425
	CW426
	CX427
	CY428
	CA429
	CB430
	CC431
	CD432
	CE433
	CF434
	CG435
	CH436
	CI437
	CJ438
	CK439
	CL440
	CM441
	CN442
	CO443
	CP444
	CQ445
	CR446
	CS447
	CT448
	CU449
	CV450
	CW451
	CX452
	CY453
	CA454
	CB455
	CC456
	CD457
	CE458
	CF459
	CG460
	CH461
	CI462
	CJ463
	CK464
	CL465
	CM466
	CN467
	CO468
	CP469
	CQ470
	CR471
	CS472
	CT473
	CU474
	CV475
	CW476



土地区分凡例	
	宅地区分地
	商業地区分地
	農地区分地
	公共地区分地
	住宅地区分地
	住宅地区分地
建物区分凡例	
	A0001
	A0002
	A0003
	A0004
	A0005
	A0006
	A0007
	A0008
	A0009
	A0010
	A0011
	A0012
	A0013
	A0014
	A0015
	A0016
	A0017
	A0018
	A0019
	A0020
	A0021
	A0022
	A0023
	A0024
	A0025
	A0026
	A0027
	A0028
	A0029
	A0030
	A0031
	A0032
	A0033
	A0034
	A0035
	A0036
	A0037
	A0038
	A0039
	A0040
	A0041
	A0042
	A0043
	A0044
	A0045
	A0046
	A0047
	A0048
	A0049
	A0050
	A0051
	A0052
	A0053
	A0054
	A0055
	A0056
	A0057
	A0058
	A0059
	A0060
	A0061
	A0062
	A0063
	A0064
	A0065
	A0066
	A0067
	A0068
	A0069
	A0070
	A0071
	A0072
	A0073
	A0074
	A0075
	A0076
	A0077
	A0078
	A0079
	A0080
	A0081
	A0082
	A0083
	A0084
	A0085
	A0086
	A0087
	A0088
	A0089
	A0090
	A0091
	A0092
	A0093
	A0094
	A0095
	A0096
	A0097
	A0098
	A0099
	A0100
	A0101
	A0102
	A0103
	A0104
	A0105
	A0106
	A0107
	A0108
	A0109
	A0110
	A0111
	A0112
	A0113
	A0114
	A0115
	A0116
	A0117
	A0118
	A0119
	A0120
	A0121
	A0122
	A0123
	A0124
	A0125
	A0126
	A0127
	A0128
	A0129
	A0130
	A0131
	A0132
	A0133
	A0134
	A0135
	A0136
	A0137
	A0138
	A0139
	A0140
	A0141
	A0142
	A0143
	A0144
	A0145
	A0146
	A0147
	A0148
	A0149
	A0150
	A0151
	A0152
	A0153
	A0154
	A0155
	A0156
	A0157
	A0158
	A0159
	A0160
	A0161
	A0162
	A0163
	A0164
	A0165
	A0166
	A0167
	A0168
	A0169
	A0170
	A0171
	A0172
	A0173
	A0174
	A0175
	A0176
	A0177
	A0178
	A0179
	A0180
	A0181
	A0182
	A0183
	A0184
	A0185
	A0186
	A0187
	A0188
	A0189
	A0190
	A0191
	A0192
	A0193
	A0194
	A0195
	A0196
	A0197
	A0198
	A0199
	A0200
	A0201
	A0202
	A0203
	A0204
	A0205
	A0206
	A0207
	A0208
	A0209
	A0210
	A0211
	A0212
	A0213
	A0214
	A0215
	A0216
	A0217
	A0218
	A0219
	A0220
	A0221
	A0222
	A0223
	A0224
	A0225
	A0226
	A0227
	A0228
	A0229
	A0230
	A0231
	A0232
	A0233
	A0234
	A0235
	A0236
	A0237
	A0238
	A0239
	A0240
	A0241
	A0242
	A0243
	A0244
	A0245
	A0246
	A0247
	A0248
	A0249
	A0250
	A0251
	A0252
	A0253
	A0254
	A0255
	A0256
	A0257
	A0258
	A0259
	A0260
	A0261
	A0262
	A0263
	A0264
	A0265
	A0266
	A0267
	A0268
	A0269
	A0270
	A0271
	A0272
	A0273
	A0274
	A0275
	A0276
	A0277
	A0278
	A0279
	A0280
	A0281
	A0282
	A0283
	A0284
	A0285
	A0286
	A0287
	A0288
	A0289
	A0290
	A0291
	A0292
	A0293
	A0294
	A0295
	A0296
	A0297
	A0298
	A0299
	A0300
	A0301
	A0302
	A0303
	A0304
	A0305
	A0306
	A0307
	A0308
	A0309
	A0310
	A0311
	A0312
	A0313
	A0314
	A0315
	A0316
	A0317
	A0318
	A0319
	A0320
	A0321
	A0322
	A0323
	A0324
	A0325
	A0326
	A0327
	A0328
	A0329
	A0330
	A0331
	A0332
	A0333
	A0334
	A0335
	A0336
	A0337
	A0338
	A0339
	A0340
	A0341
	A0342
	A0343
	A0344
	A0345
	A0346
	A0347
	A0348
	A0349
	A0350
	A0351
	A0352
	A0353
	A0354
	A0355
	A0356
	A0357
	A0358
	A0359
	A0360
	A0361
	A0362
	A0363
	A0364
	A0365
	A0366
	A0367
	A0368
	A0369
	A0370
	A0371
	A0372
	A0373
	A0374
	A0375
	A0376
	A0377
	A0378
	A0379
	A0380
	A0381
	A0382
	A0383
	A0384
	A0385
	A0386
	A0387
	A0388
	A0389
	A0390
	A0391
	A0392
	A0393
	A0394
	A0395
	A0396
	A0397
	A0398
	A0399
	A0400
	A0401
	A0402
	A0403
	A0404
	A0405
	A0406
	A0407
	A0408
	A0409
	A0410
	A0411
	A0412
	A0413
	A0414
	A0415
	A0416
	A0417
	A0418
	A0419
	A0420
	A0421
	A0422
	A0423
	A0424
	A0425
	A0426
	A0427
	A0428
	A0429
	A0430
	A0431
	A0432
	A0433
	A0434
	A0435
	A0436
	A0437
	A0438
	A0439
	A0440
	A0441
	A0442
	A0443
	A0444
	A0445
	A0446
	A0447
	A0448
	A0449
	A0450
	A0451
	A0452



**土 毫 壹 毫 凡 例**

在甲上标注字母  
 标注甲上之数字标注  
 标注土上之数字标注  
 标注土上之数字标注

**標 准 凡 例**

10000  
 90000  
 80000  
 70000  
 60000  
 50000  
 40000  
 30000  
 20000  
 10000  
 0  
 -10000  
 -20000  
 -30000  
 -40000  
 -50000  
 -60000  
 -70000  
 -80000  
 -90000  
 -100000  
 -110000  
 -120000  
 -130000  
 -140000  
 -150000  
 -160000  
 -170000  
 -180000  
 -190000  
 -200000  
 -210000  
 -220000  
 -230000  
 -240000  
 -250000  
 -260000  
 -270000  
 -280000  
 -290000  
 -300000  
 -310000  
 -320000  
 -330000  
 -340000  
 -350000  
 -360000  
 -370000  
 -380000  
 -390000  
 -400000  
 -410000  
 -420000  
 -430000  
 -440000  
 -450000  
 -460000  
 -470000  
 -480000  
 -490000  
 -500000  
 -510000  
 -520000  
 -530000  
 -540000  
 -550000  
 -560000  
 -570000  
 -580000  
 -590000  
 -600000  
 -610000  
 -620000  
 -630000  
 -640000  
 -650000  
 -660000  
 -670000  
 -680000  
 -690000  
 -700000  
 -710000  
 -720000  
 -730000  
 -740000  
 -750000  
 -760000  
 -770000  
 -780000  
 -790000  
 -800000  
 -810000  
 -820000  
 -830000  
 -840000  
 -850000  
 -860000  
 -870000  
 -880000  
 -890000  
 -900000  
 -910000  
 -920000  
 -930000  
 -940000  
 -950000  
 -960000  
 -970000  
 -980000  
 -990000  
 -1000000  
 -1010000  
 -1020000  
 -1030000  
 -1040000  
 -1050000  
 -1060000  
 -1070000  
 -1080000  
 -1090000  
 -1100000  
 -1110000  
 -1120000  
 -1130000  
 -1140000  
 -1150000  
 -1160000  
 -1170000  
 -1180000  
 -1190000  
 -1200000  
 -1210000  
 -1220000  
 -1230000  
 -1240000  
 -1250000  
 -1260000  
 -1270000  
 -1280000  
 -1290000  
 -1300000  
 -1310000  
 -1320000  
 -1330000  
 -1340000  
 -1350000  
 -1360000  
 -1370000  
 -1380000  
 -1390000  
 -1400000  
 -1410000  
 -1420000  
 -1430000  
 -1440000  
 -1450000  
 -1460000  
 -1470000  
 -1480000  
 -1490000  
 -1500000  
 -1510000  
 -1520000  
 -1530000  
 -1540000  
 -1550000  
 -1560000  
 -1570000  
 -1580000  
 -1590000  
 -1600000  
 -1610000  
 -1620000  
 -1630000  
 -1640000  
 -1650000  
 -1660000  
 -1670000  
 -1680000  
 -1690000  
 -1700000  
 -1710000  
 -1720000  
 -1730000  
 -1740000  
 -1750000  
 -1760000  
 -1770000  
 -1780000  
 -1790000  
 -1800000  
 -1810000  
 -1820000  
 -1830000  
 -1840000  
 -1850000  
 -1860000  
 -1870000  
 -1880000  
 -1890000  
 -1900000  
 -1910000  
 -1920000  
 -1930000  
 -1940000  
 -1950000  
 -1960000  
 -1970000  
 -1980000  
 -1990000  
 -2000000  
 -2010000  
 -2020000  
 -2030000  
 -2040000  
 -2050000  
 -2060000  
 -2070000  
 -2080000  
 -2090000  
 -2100000  
 -2110000  
 -2120000  
 -2130000  
 -2140000  
 -2150000  
 -2160000  
 -2170000  
 -2180000  
 -2190000  
 -2200000  
 -2210000  
 -2220000  
 -2230000  
 -2240000  
 -2250000  
 -2260000  
 -2270000  
 -2280000  
 -2290000  
 -2300000  
 -2310000  
 -2320000  
 -2330000  
 -2340000  
 -2350000  
 -2360000  
 -2370000  
 -2380000  
 -2390000  
 -2400000  
 -2410000  
 -2420000  
 -2430000  
 -2440000  
 -2450000  
 -2460000  
 -2470000  
 -2480000  
 -2490000  
 -2500000  
 -2510000  
 -2520000  
 -2530000  
 -2540000  
 -2550000  
 -2560000  
 -2570000  
 -2580000  
 -2590000  
 -2600000  
 -2610000  
 -2620000  
 -2630000  
 -2640000  
 -2650000  
 -2660000  
 -2670000  
 -2680000  
 -2690000  
 -2700000  
 -2710000  
 -2720000  
 -2730000  
 -2740000  
 -2750000  
 -2760000  
 -2770000  
 -2780000  
 -2790000  
 -2800000  
 -2810000  
 -2820000  
 -2830000  
 -2840000  
 -2850000  
 -2860000  
 -2870000  
 -2880000  
 -2890000  
 -2900000  
 -2910000  
 -2920000  
 -2930000  
 -2940000  
 -2950000  
 -2960000  
 -2970000  
 -2980000  
 -2990000  
 -3000000  
 -3010000  
 -3020000  
 -3030000  
 -3040000  
 -3050000  
 -3060000  
 -3070000  
 -3080000  
 -3090000  
 -3100000  
 -3110000  
 -3120000  
 -3130000  
 -3140000  
 -3150000  
 -3160000  
 -3170000  
 -3180000  
 -3190000  
 -3200000  
 -3210000  
 -3220000  
 -3230000  
 -3240000  
 -3250000  
 -3260000  
 -3270000  
 -3280000  
 -3290000  
 -3300000  
 -3310000  
 -3320000  
 -3330000  
 -3340000  
 -335000