

## 地域計画

策定年月日	令和7年3月31日
更新年月日	( )
目標年度	令和16年度
市町村名 (市町村コード)	当別町 (013030)
地域名 (地域内農業集落名)	獅子内 (獅子内)

注:「地域名」欄には、協議の場が設けられた区域を記載し、農林業センサスの農業集落名を記載してください。

## 1 地域における農業の将来の在り方

## (1) 地域計画の区域の状況

区域内の農用地等面積(農業上の利用が行われる農用地等の区域)	524 ha
① 農業振興地域のうち農用地区域内の農地面積	466 ha
② 田の面積	458 ha
③ 畑の面積(果樹、茶等を含む)	66 ha
④ 区域内において、規模縮小などの意向のある農地面積の合計	13 ha
⑤ 区域内において、今後農業を担う者が引き受ける意向のある農地面積の合計	452 ha
(参考)区域内における60才以上の農業者の農地面積の合計	179 ha
うち後継者不在の農業者の農地面積の合計	64 ha
(備考)	

注1:①については、農業振興地域担当部局と調整の上、記載してください。

2:②及び③については、農業委員会の農地台帳の面積(現況地目)に基づき記載してください。

3:④については、規模縮小又は離農の意向のある農地面積を記載してください。

4:⑤については、区域内に特定することができない場合には、引き受ける意向のあるすべての農地面積を記載の上、備考欄にその旨記載してください。

5:(参考)の区域内における60才以上の農業者の農地面積等については、できる限り記載するように努めてください。

6:「区域内の農用地等面積」に遊休農地が含まれている場合には、備考欄にその面積を記載してください。

## (2) 地域農業の現状及び課題

## 【当別町の現状と課題】

・当別町の耕地面積は8,510haとなっており、行政面積の約2割を占めている。当別町の農業は、豊かな水と石狩平野の一部という恵まれた土地条件を活かした、水田・畑作や花卉を中心とする農業を展開しているのが特徴である。

・しかしながら、農家戸数は直近の10年間で2割近く減少し、1戸あたりが担うべき農地面積が年々拡大していることから、効率的かつ安定的な生産体制の確立に向けた取組が必要である。また、現在は規模縮小などの意向のある農地面積に対し、規模拡大の意向のある農地面積の方が上回っているが、60才以上の農業者の農地面積のうち後継者不在の農地面積の割合は5割を超えるなど高齢化が進んでおり、農村の維持・発展に向け担い手対策が課題となっている。

## 【獅子内地区の現状】

○農地所有者数及び耕作者数 79名      ○認定農業者数 43名

○60歳以上の耕作者数 31名(うち後継者不在の農業者数 18名)

○規模縮小・離農予定 6名      ○規模拡大 22名

## 【獅子内地区の課題】

・担い手については、若い人や後継者が多い地区であり、現状では地域内で対処できる見込みである。しかし、今後農家は減る見込みであるため、担い手の確保を継続して進めていく必要がある。

・排水や圃場周辺の環境整備(排水・大型機械のための農道等)が必要である。

・水張り問題や地価の高騰、規模拡大ができないといった課題がある。

・作業の効率化にスマート農業は重要であるが、経費の負担(導入よりは継続時)が大きいいため、共同利用についても検討する必要がある。

(3) 地域における農業の将来の在り方(作物の生産や栽培方法については、必須記載事項)

【当別町】

・当別町農業10年ビジョンに掲げる経営戦略「水稻・畑作物の生産性向上」、「野菜・花卉の生産拡大」、「多様な人材の総力発揮」、「ブランド化、6次化、販路拡大」、「農業生産基盤の強化」を推進し、農業所得の向上を目指す。

【獅子内地区】

- ・地域内の農地については、地域内の担い手で引き受けることを基本に進めていく。
- ・将来的には法人化について検討を進める。
- ・排水や大型機械のための農道等が必要であるため、圃場周辺の環境整備について検討を進める。

2 農業の将来の在り方に向けた農用地の効率的かつ総合的な利用に関する目標

(1) 農用地の効率的かつ総合的な利用に関する方針

- ・農振農用地区域内の農地及びその周辺の農地を農業上の利用が行われる区域とし、地域の状況に応じた、農用地の効率的な利用を推進する。
- ・農地バンクを通じて、地域の担い手への農地集積を図り、遊休農地や耕作放棄地の発生を未然に防止する。

(2) 担い手(効率的かつ安定的な経営を営む者)に対する農用地の集積に関する目標

現状の集積率	90.8	%	将来の目標とする集積率	95	%
--------	------	---	-------------	----	---

(3) 農用地の集団化(集約化)に関する目標

- ・農地バンクを通じて、地域の担い手を中心とした農業者の将来の経営規模や農用地の利用に関する意向等を踏まえて、地域での協議内容を参考に、農用地の集積・集約化や団地数の減少及び団地面積の拡大を検討する。

3 農業者及び区域内の関係者が2の目標を達成するためとるべき必要な措置

(1) 農用地の集積、集団化の取組

- ・農業委員会と連携し、農地バンクを通じて、地域の担い手等への農地集積・集約化を図る。

(2) 農地中間管理機構の活用方法

- ・農地バンクを通じて、地域の担い手等への農地集積・集約化を図る。

(3) 基盤整備事業への取組

- ・基盤整備による圃場の大区画化や地下かんがいの導入により、生産性の高い農業を実現できる環境を整える。

(4) 多様な経営体の確保・育成の取組

- ・当別町農業総合支援センターと連携し、新規就農者等の新たな担い手の確保・育成に努めるとともに、地域の担い手の経営安定・発展を支援する。

(5) 農業協同組合等の農業支援サービス事業者等への農作業委託の取組

- ・北石狩農業協同組合のドローン防除作業受託の利用を進める。また、同組合で検討中の農業機械作業受委託の仲介事業の利用を進める。

以下任意記載事項(地域の実情に応じて、必要な事項を選択し、取組内容を記載してください)

<input checked="" type="checkbox"/> ①鳥獣被害防止対策	<input type="checkbox"/> ②有機・減農薬・減肥料	<input checked="" type="checkbox"/> ③スマート農業	<input checked="" type="checkbox"/> ④畑地化・輸出等	<input type="checkbox"/> ⑤果樹等
<input type="checkbox"/> ⑥燃料・資源作物等	<input checked="" type="checkbox"/> ⑦保全・管理等	<input checked="" type="checkbox"/> ⑧農業用施設	<input checked="" type="checkbox"/> ⑨耕畜連携等	<input type="checkbox"/> ⑩その他

【選択した上記の取組内容】

- ①シカやアライグマ等による農業被害の防止に向けて、当別町鳥獣被害対策協議会を中心に、農業団体、猟友会、農林業関係機関と連携しながら、電気柵の設置や捕獲機材の導入・捕獲従事者の育成等、効果的な対策に努める。
- ②適正な輪作に加え、土壌診断結果に基づく適正施肥及び堆肥・緑肥の投入による地力増進を図り、環境負荷の低減に努める。
- ③自動操舵システム等のスマート農業技術を効果的に活用し、省力・低コスト生産に努める。
- ④水張りを組み入れない作付体系が定着している水田については、畑地化に向けた協議を地域関係者と進め、高収益作物の定着を図る。また、今後大きな需要が見込まれる新たな市場の開拓に向けて、新市場開拓用米の作付を推進する。
- ⑦地域の活動組織が中心となり、農地・水路・農道等の保全活動を推進する。
- ⑧農業近代化施設の導入を推進し、効率的かつ安定的な農業経営を目指すものが経営発展を図っていく上での条件整備を図る。
- ⑨水田放牧及び資源循環による耕畜連携を推進する。また、堆肥供給システムの構築を図る。

4 地域内の農業を担う者一覧(目標地図に位置付ける者)

属性	農業を担う者 (氏名・名称)	現状			10年後 (目標年度:令和 年度)				
		経営作目等	経営面積	作業受託面積	経営作目等	経営面積	作業受託面積	目標地図上の表示	備考
		別紙のとおり						ha	

注1:「属性」欄には、認定農業は「認農」、認定新規就農者は「認就」、法人化を行うことが確実であると市町村が判断する集落営農は「集」、基本構想水準到達者は「到達」、農業協同組合は「農協」、農業支援サービス事業者(農協を除く)は「サ」、上記に該当しない農用地等を継続的に利用する者は「利用者」の属性を記載してください。

2:「経営面積」「作業受託面積」欄には、地域計画の対象地域内における農業を担う者の経営面積、作業受託面積を記載してください。

3:農業を担う者に位置付ける場合は、できる限りその者から同意を得ていること。

4:作業受託面積には、基幹3作業の実面積を記載してください。なお特定農作業受託面積は、作業受託面積に含めず、経営面積に含めてください。

5:備考欄には、農業を担う者として位置付けられた者に不測の事態に備えて、代わりに利用する者を記載するよう努めてください。

5 農業支援サービス事業者一覧(任意記載事項)

番号	事業体名 (氏名・名称)	作業内容	対象品目
-	-	-	-

6 目標地図(別添のとおり)

7 基盤法第22条の3(地域計画に係る提案の特例)を活用する場合には、以下を記載してください。

農用地所有者等数(人)		うち計画同意者数(人・%)	
-------------	--	---------------	--

注1:「農用地所有者等」欄には、区域内の農用地等の所有者、賃借人等の使用収益権者の数を記載してください。

注2:「うち計画同意者数」欄には、同意者数を記載してください。

注3:提案する地区の対象となる範囲を目標地図に明記してください。

(留意事項)

農業を担う者を位置付ける際、これらの者の氏名が含まれた地域計画について、法令に基づく手続として、本人の同意なく、関係者の意見聴取や、地域計画の案の縦覧、地域計画の公告を行うことができますが、個人情報保有に当たっては、利用目的をできる限り特定し、本人から直接書面に記録された個人情報を取得するときは、あらかじめ、本人に対し、その利用目的を明示してください。

また、市町村の公報への掲載等とは別に、インターネットの利用により関係者以外の不特定多数に対して情報を提供する場合は、氏名を削除するなど配慮してください。

必要に応じて区域内の農用地の一覧を参考として添付してください。

#### 4 地域内の農業を担う者一覧(目標地図に位置付ける者)

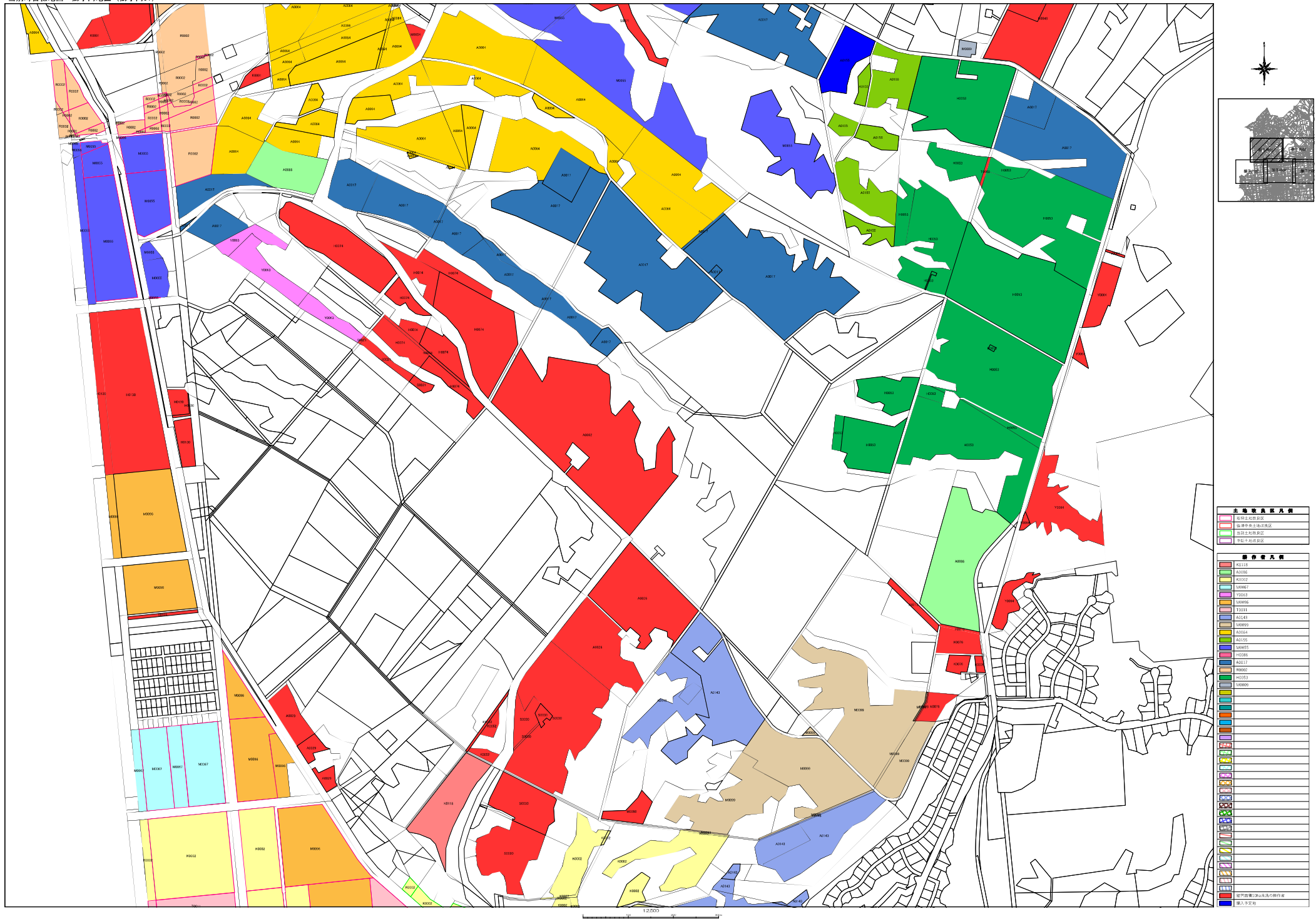
属性	農業を担う者 (氏名・名称)	現状			10年後 (目標年度: 令和 16 年度)				
		経営作目等	経営面積	作業受託 面積	経営作目等	経営面積	作業受託 面積	目標地図 上の表示	備考
認農		麦類作、肉用牛	65.3 ha	0 ha	麦類作、肉用牛	115.3 ha	0 ha	A0010	地域の担い手、複数地区
認農		稲作、麦類作	19.2 ha	0 ha	稲作、麦類作	19.2 ha	0 ha	A0025	地域の担い手、複数地区
認農		稲作、麦類作	39 ha	0 ha	稲作、麦類作	69 ha	0 ha	A0027	地域の担い手、複数地区
利用者		その他作物	1 ha	0 ha	その他作物	1 ha	0 ha	A0029	地域の担い手
認農		稲作、麦類作	25.7 ha	0 ha	稲作、麦類作	25.7 ha	0 ha	A0055	地域の担い手、複数地区
認農		野菜	34.5 ha	0 ha	野菜	44.5 ha	0 ha	A0064	地域の担い手、複数地区
認農		稲作、麦類作	39.1 ha	0 ha	稲作、麦類作	39.1 ha	0 ha	A0086	地域の担い手、複数地区
認農		稲作、露地野菜	6.8 ha	0 ha	稲作、露地野菜	16.8 ha	0 ha	A0093	地域の担い手、複数地区
利用者		その他作物	0.2 ha	0 ha	その他作物	0.2 ha	0 ha	A0116	地域の担い手、複数地区
認農		麦類作、雑穀・いも類・豆類	41.5 ha	0 ha	麦類作、雑穀・いも類・豆類	53.5 ha	0 ha	A0143	地域の担い手、複数地区
利用者		その他作物	0.1 ha	0 ha	その他作物	0.1 ha	0 ha	A0164	地域の担い手
認農		麦類作、雑穀・いも類・豆類	34.2 ha	0 ha	麦類作、雑穀・いも類・豆類	54.2 ha	0 ha	A0194	地域の担い手、複数地区
利用者		その他作物	0.3 ha	0 ha	その他作物	0.3 ha	0 ha	A0213	地域の担い手
認農		麦類作、雑穀・いも類・豆類	40.6 ha	0 ha	麦類作、雑穀・いも類・豆類	50.6 ha	0 ha	A0218	地域の担い手、複数地区
認農		稲作、麦類作	21.4 ha	0 ha	稲作、麦類作	21.4 ha	0 ha	K0002	地域の担い手
利用者		その他作物	0.4 ha	0 ha	その他作物	0.4 ha	0 ha	K0052	地域の担い手
認農		麦類作、雑穀・いも類・豆類	72.4 ha	0 ha	麦類作、雑穀・いも類・豆類	72.4 ha	0 ha	K0062	地域の担い手、複数地区
認農		稲作、麦類作	153.8 ha	0 ha	稲作、麦類作	163.8 ha	0 ha	K0064	地域の担い手、複数地区
利用者		その他作物	1.1 ha	0 ha	その他作物	1.1 ha	0 ha	K0076	地域の担い手
認農		稲作、麦類作	22.1 ha	0 ha	稲作、麦類作	27.1 ha	0 ha	K0078	地域の担い手、複数地区
認農		稲作、麦類作	109.7 ha	0 ha	稲作、麦類作	189.7 ha	0 ha	K0101	地域の担い手、複数地区
認農		稲作、麦類作	11.1 ha	0 ha	稲作、麦類作	11.1 ha	0 ha	K0118	地域の担い手、複数地区
利用者		その他作物	0.6 ha	0 ha	その他作物	0.6 ha	0 ha	K0146	地域の担い手
利用者		その他作物	4.4 ha	0 ha	その他作物	4.4 ha	0 ha	K0147	地域の担い手
利用者		その他作物	4.1 ha	0 ha	その他作物	4.1 ha	0 ha	K0153	地域の担い手
利用者		その他作物	0.4 ha	0 ha	その他作物	0.4 ha	0 ha	S0021	地域の担い手
利用者		その他作物	7.3 ha	0 ha	その他作物	7.3 ha	0 ha	S0030	地域の担い手
認農		稲作、麦類作	18.9 ha	0 ha	稲作、麦類作	38.9 ha	0 ha	S0036	地域の担い手、複数地区
認農		稲作、麦類作	47.3 ha	0 ha	稲作、麦類作	47.3 ha	0 ha	S0047	地域の担い手、複数地区

#### 4 地域内の農業を担う者一覧(目標地図に位置付ける者)

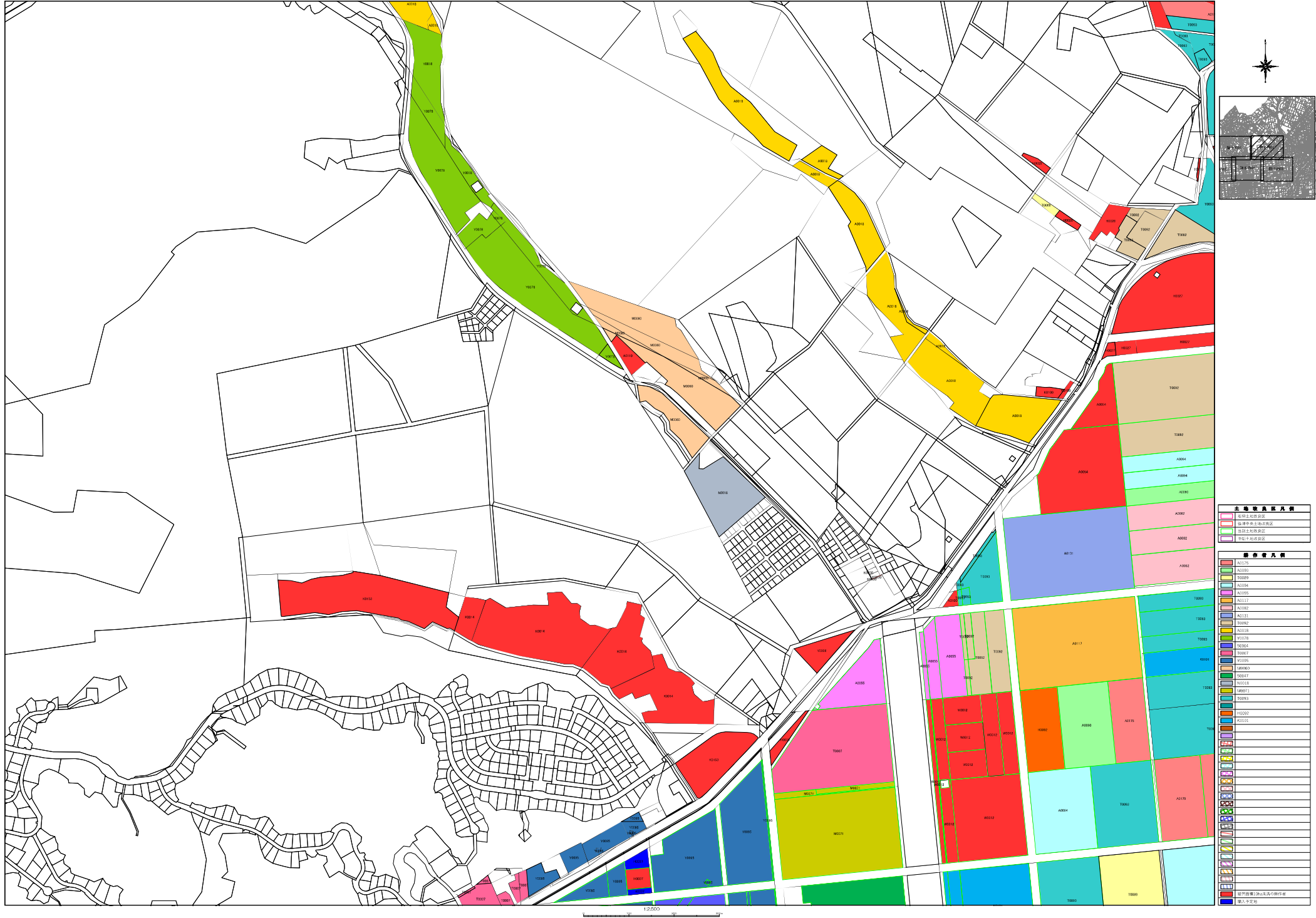
属性	農業を担う者 (氏名・名称)	現状			10年後 (目標年度: 令和 16 年度)				
		経営作目等	経営面積	作業受託 面積	経営作目等	経営面積	作業受託 面積	目標地図 上の表示	備考
認農		麦類作、雑穀・いも類・豆類	5.6 ha	0 ha	麦類作、雑穀・いも類・豆類	5.6 ha	0 ha	S0057	地域の担い手
利用者		野菜	0.9 ha	0 ha	野菜	0.9 ha	0 ha	S0058	地域の担い手
利用者		その他作物	0.2 ha	0 ha	その他作物	0.2 ha	0 ha	S0063	地域の担い手
認農		麦類作	34.4 ha	0 ha	麦類作	34.4 ha	0 ha	S0104	地域の担い手、複数地区
利用者		その他作物	3.4 ha	0 ha	その他作物	3.4 ha	0 ha	S0112	地域の担い手
利用者		その他作物	0.1 ha	0 ha	その他作物	0.1 ha	0 ha	S0122	地域の担い手
利用者		その他作物	0.2 ha	0 ha	その他作物	0.2 ha	0 ha	S0125	地域の担い手
認農		麦類作、雑穀・いも類・豆類	16.2 ha	0 ha	麦類作、雑穀・いも類・豆類	21.2 ha	0 ha	T0007	地域の担い手、複数地区
利用者		その他作物	0.1 ha	0 ha	その他作物	0.1 ha	0 ha	T0010	地域の担い手
認農		麦類作	26 ha	0 ha	麦類作	26 ha	0 ha	T0011	地域の担い手
認農		稲作、野菜	7.9 ha	0 ha	稲作、野菜	7.9 ha	0 ha	T0102	地域の担い手、複数地区
利用者		その他作物	5 ha	0 ha	その他作物	7.4 ha	0 ha	N0042	地域の担い手、複数地区
認農		稲作、麦類作	22.1 ha	0 ha	稲作、麦類作	22.1 ha	0 ha	N0051	地域の担い手、複数地区
認農		麦類作、雑穀・いも類・豆類	9.5 ha	0 ha	麦類作、雑穀・いも類・豆類	9.5 ha	0 ha	H0005	地域の担い手
利用者		その他作物	0.2 ha	0 ha	その他作物	0.2 ha	0 ha	H0036	地域の担い手
利用者		その他作物	0.3 ha	0 ha	その他作物	0.3 ha	0 ha	H0037	地域の担い手
認農		稲作、麦類作	7.9 ha	0 ha	稲作、麦類作	7.9 ha	0 ha	H0070	地域の担い手、複数地区
認就		酪農	7.6 ha	0 ha	酪農	7.6 ha	0 ha	H0074	地域の担い手、複数地区
利用者		その他作物	0.9 ha	0 ha	その他作物	0.9 ha	0 ha	H0081	地域の担い手
認農		野菜	5.3 ha	0 ha	野菜	10.3 ha	0 ha	H0130	地域の担い手
認定		麦類作、野菜	17 ha	0 ha	麦類作、野菜	17 ha	0 ha	H0133	地域の担い手
利用者		その他作物	0.1 ha	0 ha	その他作物	0.1 ha	0 ha	M0014	地域の担い手
利用者		その他作物	0.2 ha	0 ha	その他作物	0.2 ha	0 ha	M0044	地域の担い手
利用者		その他作物	0.2 ha	0 ha	その他作物	0.2 ha	0 ha	M0046	地域の担い手
認農		肉用牛、麦類作	25.7 ha	0 ha	肉用牛、麦類作	25.7 ha	0 ha	M0060	地域の担い手、複数地区
利用者		その他作物	0.7 ha	0 ha	その他作物	0.7 ha	0 ha	M0066	地域の担い手
認農		麦類作、露地野菜	24.2 ha	0 ha	麦類作、露地野菜	24.2 ha	0 ha	M0067	地域の担い手、複数地区
認農		麦類作、雑穀・いも類・豆類	43.1 ha	0 ha	麦類作、雑穀・いも類・豆類	103.1 ha	0 ha	M0071	地域の担い手、複数地区
認農		稲作、麦類作	38.4 ha	0 ha	稲作、麦類作	68.4 ha	0 ha	M0091	地域の担い手、複数地区

#### 4 地域内の農業を担う者一覧(目標地図に位置付ける者)

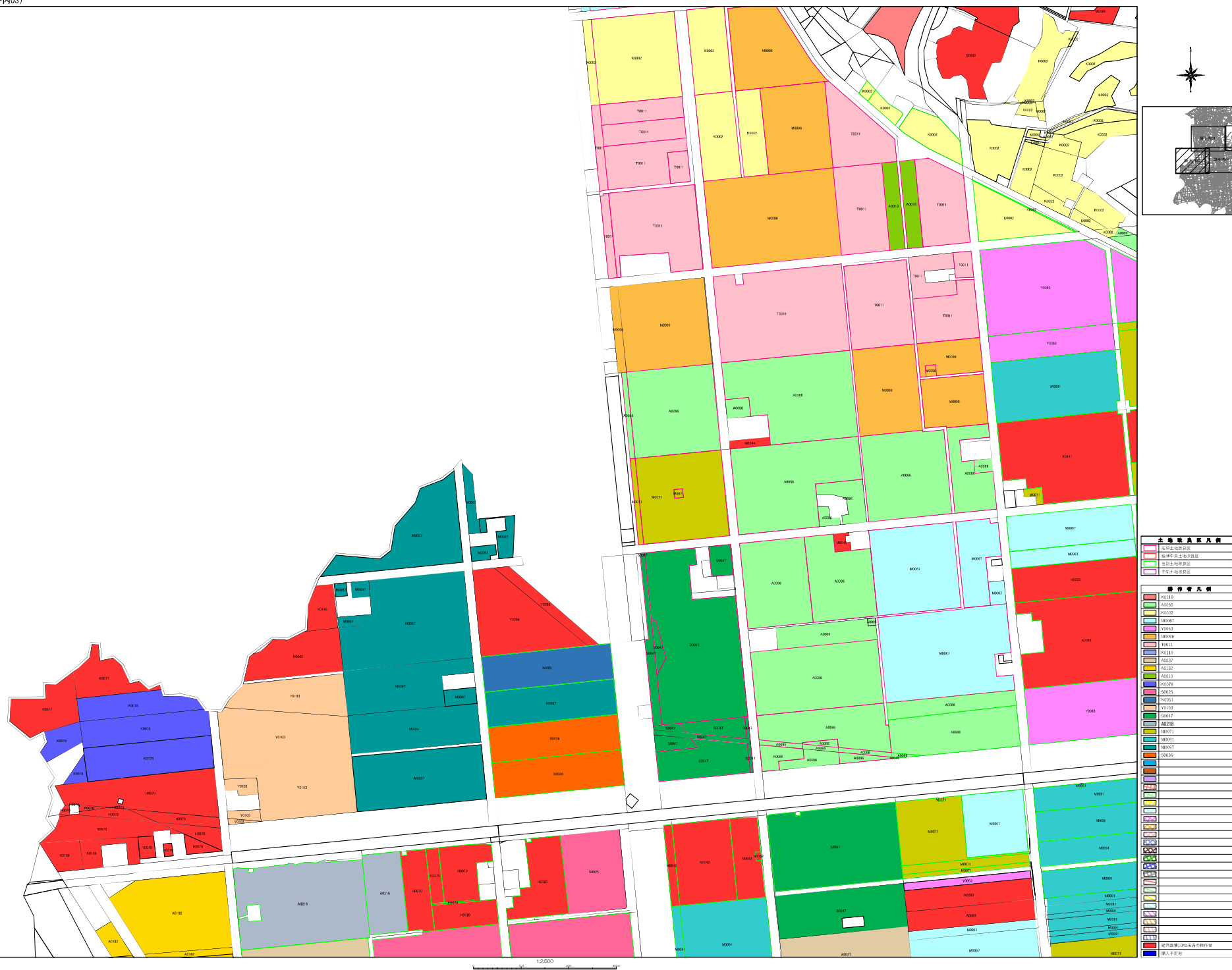
属性	農業を担う者 (氏名・名称)	現状			10年後 (目標年度: 令和 16 年度)				
		経営作目等	経営面積	作業受託 面積	経営作目等	経営面積	作業受託 面積	目標地図 上の表示	備考
認農		麦類作、雑穀・いも類・豆類	28.9 ha	0 ha	麦類作、雑穀・いも類・豆類	28.9 ha	0 ha	M0096	地域の担い手、複数地区
認農		稲作、麦類作	27.2 ha	0 ha	稲作、麦類作	37.2 ha	0 ha	M0097	地域の担い手、複数地区
利用者		その他作物	0.4 ha	0 ha	その他作物	0.4 ha	0 ha	M0098	地域の担い手
認農		麦類作、雑穀・いも類・豆類	35.3 ha	0 ha	麦類作、雑穀・いも類・豆類	35.3 ha	0 ha	M0099	地域の担い手
利用者		その他作物	0.4 ha	0 ha	その他作物	0.4 ha	0 ha	Y0023	地域の担い手
認農		稲作、麦類作	28.1 ha	0 ha	稲作、麦類作	33.1 ha	0 ha	Y0056	地域の担い手、複数地区
認農		稲作、麦類作	13.3 ha	0 ha	稲作、麦類作	33.3 ha	0 ha	Y0063	地域の担い手、複数地区
認農		麦類作、雑穀・いも類・豆類	48.9 ha	0 ha	麦類作、雑穀・いも類・豆類	56.9 ha	0 ha	Y0095	地域の担い手、複数地区
認農		稲作、麦類作	13.9 ha	0 ha	稲作、麦類作	13.9 ha	0 ha	Y0103	地域の担い手、複数地区



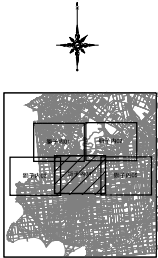
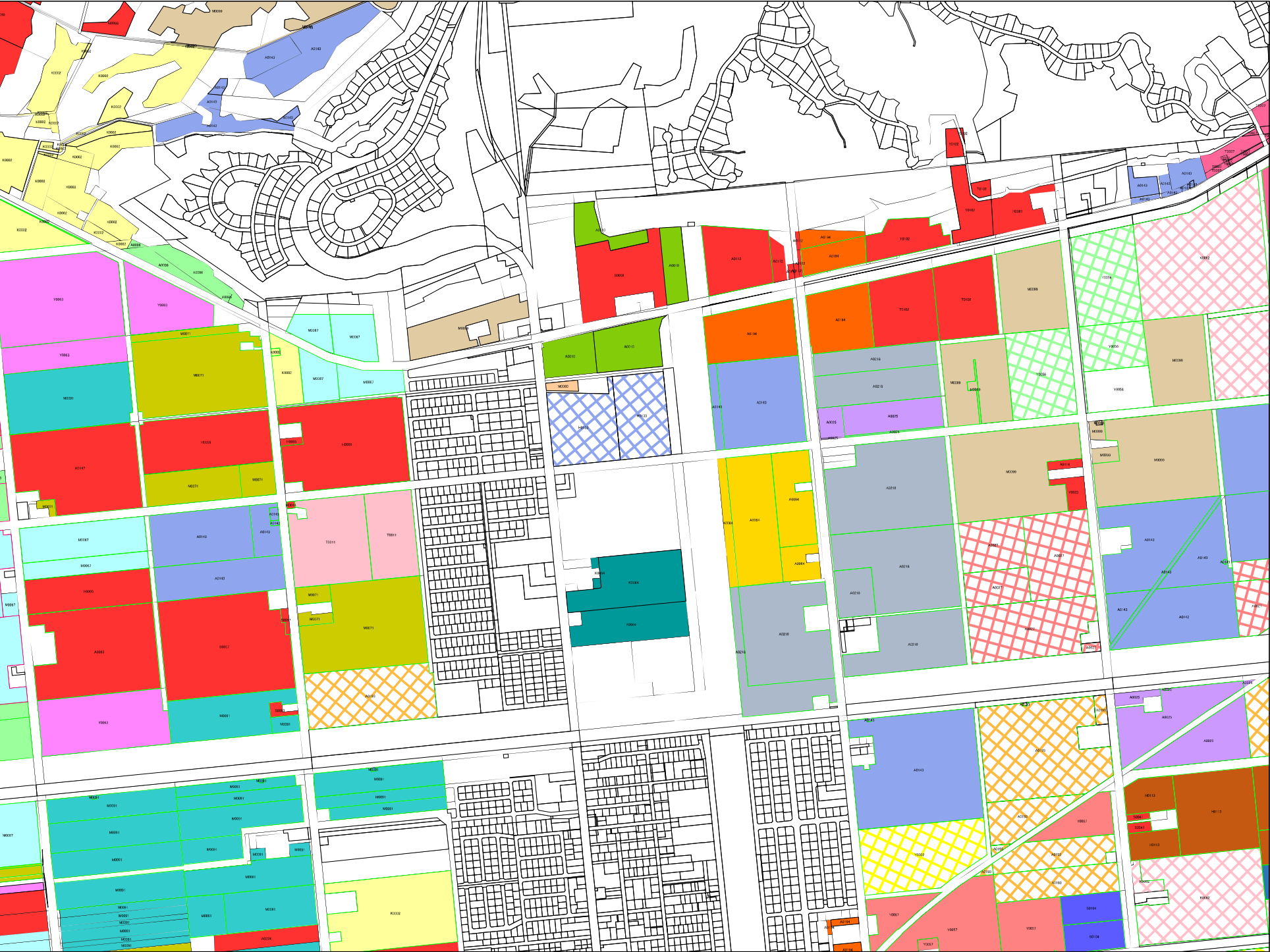






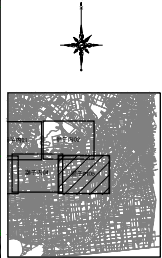


当别町目録地図 獅子内地区（獅子内04）



土地用途凡例	
	宅地（宅地）
	農用地（農用地）
	工業用地（工業用地）
	商業用地（商業用地）
	公共用地（公共用地）
建物種類凡例	
	1. 住宅
	2. 商業
	3. 工業
	4. 公共
	5. 住宅（別荘）
	6. 商業（店舗）
	7. 工業（工場）
	8. 公共（官公庁）
	9. 住宅（別荘）
	10. 商業（店舗）
	11. 工業（工場）
	12. 公共（官公庁）
	13. 住宅（別荘）
	14. 商業（店舗）
	15. 工業（工場）
	16. 公共（官公庁）
	17. 住宅（別荘）
	18. 商業（店舗）
	19. 工業（工場）
	20. 公共（官公庁）
	21. 住宅（別荘）
	22. 商業（店舗）
	23. 工業（工場）
	24. 公共（官公庁）
	25. 住宅（別荘）
	26. 商業（店舗）
	27. 工業（工場）
	28. 公共（官公庁）
	29. 住宅（別荘）
	30. 商業（店舗）
	31. 工業（工場）
	32. 公共（官公庁）
	33. 住宅（別荘）
	34. 商業（店舗）
	35. 工業（工場）
	36. 公共（官公庁）
	37. 住宅（別荘）
	38. 商業（店舗）
	39. 工業（工場）
	40. 公共（官公庁）
	41. 住宅（別荘）
	42. 商業（店舗）
	43. 工業（工場）
	44. 公共（官公庁）
	45. 住宅（別荘）
	46. 商業（店舗）
	47. 工業（工場）
	48. 公共（官公庁）
	49. 住宅（別荘）
	50. 商業（店舗）
	51. 工業（工場）
	52. 公共（官公庁）
	53. 住宅（別荘）
	54. 商業（店舗）
	55. 工業（工場）
	56. 公共（官公庁）
	57. 住宅（別荘）
	58. 商業（店舗）
	59. 工業（工場）
	60. 公共（官公庁）
	61. 住宅（別荘）
	62. 商業（店舗）
	63. 工業（工場）
	64. 公共（官公庁）
	65. 住宅（別荘）
	66. 商業（店舗）
	67. 工業（工場）
	68. 公共（官公庁）
	69. 住宅（別荘）
	70. 商業（店舗）
	71. 工業（工場）
	72. 公共（官公庁）
	73. 住宅（別荘）
	74. 商業（店舗）
	75. 工業（工場）
	76. 公共（官公庁）
	77. 住宅（別荘）
	78. 商業（店舗）
	79. 工業（工場）
	80. 公共（官公庁）
	81. 住宅（別荘）
	82. 商業（店舗）
	83. 工業（工場）
	84. 公共（官公庁）
	85. 住宅（別荘）
	86. 商業（店舗）
	87. 工業（工場）
	88. 公共（官公庁）
	89. 住宅（別荘）
	90. 商業（店舗）
	91. 工業（工場）
	92. 公共（官公庁）
	93. 住宅（別荘）
	94. 商業（店舗）
	95. 工業（工場）
	96. 公共（官公庁）
	97. 住宅（別荘）
	98. 商業（店舗）
	99. 工業（工場）
	100. 公共（官公庁）

当别町目標地図 獅子内地区（獅子内05）



土地用途凡例	
	宅地（住宅地）
	農用地（農地）
	工業用地（工業地）
	商業用地（商業地）
その他	
	道路（道路）
	河川（河川）
	空地（空地）
建物凡例	
	10001
	10002
	10003
	10004
	10005
	10006
	10007
	10008
	10009
	10010
	10011
	10012
	10013
	10014
	10015
	10016
	10017
	10018
	10019
	10020
	10021
	10022
	10023
	10024
	10025
	10026
	10027
	10028
	10029
	10030
	10031
	10032
	10033
	10034
	10035
	10036
	10037
	10038
	10039
	10040
	10041
	10042
	10043
	10044
	10045
	10046
	10047
	10048
	10049
	10050
	10051
	10052
	10053
	10054
	10055
	10056
	10057
	10058
	10059
	10060
	10061
	10062
	10063
	10064
	10065
	10066
	10067
	10068
	10069
	10070
	10071
	10072
	10073
	10074
	10075
	10076
	10077
	10078
	10079
	10080
	10081
	10082
	10083
	10084
	10085
	10086
	10087
	10088
	10089
	10090
	10091
	10092
	10093
	10094
	10095
	10096
	10097
	10098
	10099
	10100
	10101
	10102
	10103
	10104
	10105
	10106
	10107
	10108
	10109
	10110
	10111
	10112
	10113
	10114
	10115
	10116
	10117
	10118
	10119
	10120
	10121
	10122
	10123
	10124
	10125
	10126
	10127
	10128
	10129
	10130
	10131
	10132
	10133
	10134
	10135
	10136
	10137
	10138
	10139
	10140
	10141
	10142
	10143
	10144
	10145
	10146
	10147
	10148
	10149
	10150
	10151
	10152
	10153
	10154
	10155
	10156
	10157
	10158
	10159
	10160
	10161
	10162
	10163
	10164
	10165
	10166
	10167
	10168
	10169
	10170
	10171
	10172
	10173
	10174
	10175
	10176
	10177
	10178
	10179
	10180
	10181
	10182
	10183
	10184
	10185
	10186
	10187
	10188
	10189
	10190
	10191
	10192
	10193
	10194
	10195
	10196
	10197
	10198
	10199
	10200
	10201
	10202
	10203
	10204
	10205
	10206
	10207
	10208
	10209
	10210
	10211
	10212
	10213
	10214
	10215
	10216
	10217
	10218
	10219
	10220
	10221
	10222
	10223
	10224
	10225
	10226
	10227
	10228
	10229
	10230
	10231
	10232
	10233
	10234
	10235
	10236
	10237
	10238
	10239
	10240
	10241
	10242
	10243
	10244
	10245
	10246
	10247
	10248
	10249
	10250
	10251
	10252
	10253
	10254
	10255
	10256
	10257
	10258
	10259
	10260
	10261
	10262
	10263
	10264
	10265
	10266
	10267
	10268
	10269
	10270
	10271
	10272
	10273
	10274
	10275
	10276
	10277
	10278
	10279
	10280
	10281
	10282
	10283
	10284
	10285
	10286
	10287
	10288
	10289
	10290
	10291
	10292
	10293
	10294
	10295
	10296
	10297
	10298
	10299
	10300
	10301
	10302
	10303
	10304
	10305
	10306
	10307
	10308
	10309
	10310
	10311
	10312
	10313
	10314
	10315
	10316
	10317
	10318
	10319
	10320
	10321
	10322
	10323
	10324
	10325
	10326
	10327
	10328
	10329
	10330
	10331
	10332
	10333
	10334
	10335
	10336
	10337
	10338
	10339
	10340
	10341
	10342
	10343
	10344
	10345
	10346
	10347
	10348
	10349
	10350
	10351
	10352
	10353
	10354
	10355
	10356
	10357
	10358
	10359
	10360
	10361
	10362
	10363
	10364
	10365
	10366
	10367
	10368
	10369
	10370
	10371
	10372
	10373
	10374
	10375
	10376
	10377
	10378
	10379
	10380
	10381
	10382
	10383
	10384
	10385
	10386
	10387
	10388
	10389
	10390
	10391
	10392
	10393
	10394
	10395
	10396
	10397
	10398
	10399
	10400
	10401
	10402
	10403
	10404
	10405
	10406
	10407
	10408
	10409
	10410
	10411
	10412
	10413
	10414
	10415
	10416
	10417
	10418
	10419
	10420
	10421
	10422
	10423
	10424
	10425
	10426
	10427
	10428
	10429
	10430
	10431
	10432
	10433
	10434
	10435
	10436
	10437
	10438
	10439
	10440
	10441
	10442
	10443
	10444
	10445
	10446
	10447
	10448
	10449
	10450
	10451
	10452
	10453
	10454
	10455
	10456
	10457
	10458
	10459
	10460
	10461
	10462
	10463
	10464
	10465
	10466
	10467
	10468
	10469
	10470
	10471
	10472
	10473
	10474
	10475
	10476
	10477
	10478
	10479
	10480
	10481
	10482
	10483
	10480